



РЕПУБЛИКА БЪЛГАРИЯ

Министерство на околната среда и водите

Басейнова дирекция „Дунавски район“

Изх. № РР-02-410-()

Гр. Плевен,2024г.

СЪОБЩЕНИЕ

съгласно чл.62а, ал.1 от Закона за водите

На основание чл.62а, ал.1, във връзка с чл.44, ал.1 и ал.2 и чл.52, ал.1, т.4 на Закона за водите (ЗВ) и постъпило Заявление вх. № РР-02-301/29.08.2022 г. за откриване на процедура за издаване на разрешително за водовземане от подземни води, придружено с изискващите се по чл.60, ал.1, ал.2 и ал. 6 от ЗВ данни и документи..

1. **Цел на заявеното използване на водите:** *Водоснабдяване за други цели*
2. **Водно тяло, в което се предвижда използване на водите:** Карстово-порови води в Неоген - Сармат - Добруджа с код BG1G00000N1049.

2а. Фактическите основания, при които се издава разрешителното, включително състояние на водното тяло, определените цели и мерки в действащите планове за управление на речните басейни

Заявление с Вх. № РР-02-410/18.11.2024 г за откриване на процедура за издаване на разрешително за водовземане от подземни води, придружено с изискващите се по чл.60, ал.1, ал.2 и ал. 6 от ЗВ данни и документи.

След преглед по чл. 61 от Закона за водите на представената документация към заявление с Вх. № РР-02-410/18.11.2024г. в БДДР за издаване на разрешително за водовземане от подземни води от тръбен кладенец „ТК - Радичков - Добрич“ е установено, че документацията отговаря на изискванията на чл.61 от Закона за водите.

БДДР е направила запитване в НАП ТД Варна, офис Добрич за наличие или липса на задължения по чл.87, ал.11 от ДОПК на юридическото лице, на което агенцията е отговорила, че дружеството няма задължения.

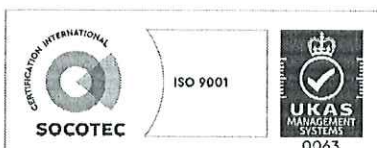
Извършена проверка в БДДР за наличие на задължения по Закона за водите към ПУДООС с влязъл в сила АУПДВ и е установено, че заявителя няма задължения.

Направена преценка по чл.62, ал.1 от ЗВ е положителна.

Преценката преценка се изготвя спрямо План за управление на речните басейни (ПУРБ) 2016 – 2021 г., приет с Решение № 1110/ 29.12.2016 г. на Министерски съвет и План за управление на риска от наводнения (ПУРН) 2016 – 2021, приет с Решение № 1104/ 29.12.2016 г. на Министерски съвет, които на основание чл.159, ал.3 на ЗИД на ЗВ (ДВ бр. 20 от 11.03.2022 г.), се прилагат до приемане на актуализирани планове.

Обект на преценка е водовземане от ПВТ „Карстово-порови води в Неоген - Сармат - Добруджа“ с код BG1G00000N1049, което е оценено в ПУРБ в добро количествено и химично състояние. Съгласно ПУРБ, целите за опазване на околната среда за подземните води за тялото са: Запазване на добро количествено и химично състояние;

Съгласно ПУРБ 2010-2015г., за ПВТ не са определени изключения за постигане на добро химично състояние по чл. 156в, т. 1, б. „в“ от ЗВ (4.4.от РДВ) до 2027г.



5800 гр. Плевен, ул. „Чаталджа“ №60
тел.: +359 64 88 51 00
e-mail: dunavbd@bDDR.bg, web: www.bd-dunav.bg



3. Системи или съоръжения, чрез които ще се реализира използването:

„ТК – Радичков - Добрич“ (Тръбен кладенец)

Дълбочина на кладенеца 17.00 м. Сондиране с диаметър Ø295 мм в интервала от 0.00 до 17.00 м, ПВЦ експлоатационна колона с диаметър Ø125 мм в интервала от 0.00 до 17.00 м с филтри в интервала 12.00 до 17.00 м, задтръбно тампонирана с глина от 0.00 до 12.00 м и с гравийна засипка в интервала 12.00 до 17.00 м. Кладенецът е изграден в сградата на автосервиза. Около устието на кладенеца е изградена подземна бетонова шахта с размери 100x150 см и дълбочина 70 см. Отгоре шахтата се затваря с метален капак.

Кладенецът е оборудван за експлоатира с потопяема помпа Taifu, модел: 4TSC4-45-48/500, Solar pump с дебит 4.0 m³/h и Н=45 m, спусната на дълбочина 14 м. На водопроводните тръби в шахтата е монтиран спирателен кран.

4. Място на водовземане:

Поземлен имот 72624.627.4278, област Добрич, община Добрич, гр. Добрич, бул. ДОБРИЧКА ЕПОПЕЯ № 1Г ЖПГАРА--ЮГ, вид собств. Частна, вид територия Територия на транспорта, НТП За друг обществен обект, комплекс, площ 1465 кв. м, стар номер 4259,4260,4270, квартал 125, парцел III, Заповед за одобрение на КККР № РД-18-15/12.05.2005 г. на Изпълнителния директор на АГКК, Заповед за изменение на КККР № КД-14-08-1104/21.10.2013 г. на НАЧАЛНИКА НА СГКК – ДОБРИЧ

Географски координати в система WGS 84:

N 43°33'51.556" E 27°48'56.696"

Надморска височина:

239.0 м.

5. Обект на водоснабдяване: Автомивка и автосервиз - измиване на автомобили и оросяване на тревни площи в Поземлен имот 72624.627.4278, област Добрич, община Добрич, гр. Добрич, бул. ДОБРИЧКА ЕПОПЕЯ № 1Г ЖПГАРА--ЮГ, вид собств. Частна, вид територия Територия на транспорта, НТП За друг обществен обект, комплекс, площ 1465 кв. м, стар номер 4259,4260,4270, квартал 125, парцел III, Заповед за одобрение на КККР № РД-18-15/12.05.2005 г. на Изпълнителния директор на АГКК, Заповед за изменение на КККР № КД-14-08-1104/21.10.2013 г. на НАЧАЛНИКА НА СГКК - ДОБРИЧ

6. Проектни параметри на използването:

Средноденоношен дебит – 0.4 л/сек

Годишно водно количество – 12614 м³ /год.

Върхов дебит – 1.11 л/сек в рамките на 8.64 часа

Минимално необходимо водно количество за дейността – 10220 м³/год.

Водно ниво: СВН=12.0 м, кота СВН - 227.0 м

Максимално допустимо понижение: $S_{\text{маходп}} = 1.8$ м до дълбочина 13.80 м

7. Условия, при които би могло да се предостави правото за използване на водите:

- Да се извършва ежемесечно: Измерване на черпените водни количества от кладенеца
- Да се извършва ежемесечно измерване на динамичното водно ниво и веднъж в началото

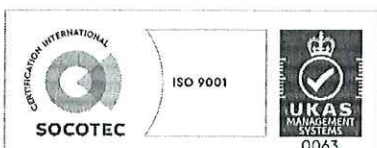
на сезона - статичното водно ниво

- Собственият мониторинг по Наредба № 1/10.10.2007 г., чл. 80 ал. 1, т. 1, буква "а"

включва:

1. ежегодно изследване на химичния състав на черпените подземни води на кладенеца по:
 - а) показателите рН, електропроводимост, концентрация на разтворен кислород, амониеви йони, нитрати, нитрити, фосфати, хлориди и сулфати;
 - б) други показатели, по които водното тяло е определено в риск да не постигне добро химично състояние на подземните води – няма ;

- Да се спазват и да не се нарушават параметрите на водовземането – средноденоношен и максимален дебит, допустимо понижение и разрешено водно количество.



5800 гр. Плевен, ул. „Чаталджа“ №60
 тел.: +359 64 88 51 00
 e-mail: dunavbd@bldr.bg, web: www.bd-dunav.bg



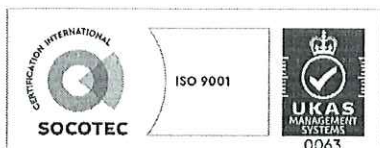
- Да се монтира водомер за отчитане на черпените водни количества
- Да се заплаща такса водоземане за добитите водни количества от кладенеца.

8. Място за представяне на писмени възражения или предложения от заинтересованите лица: Басейнова Дирекция „ Дунавски район”, гр. Плевен, ул. “Чаталджа” № 60.

Съгласно чл.64, ал.1, т.2 и т.3 от ЗВ заинтересованите лица могат да възразят срещу издаването на разрешителното или да предложат условия, при които същото да бъде издадено, с оглед гарантиране на лични или обществени интереси, **в 14 дневен срок от обявяване на съобщението.**

ИНЖ. РУМЕЛИЯ ПЕТРОВА

Директор на Басейнова дирекция „Дунавски район“



5800 гр. Плевен, ул. „Чаталджа” №60
тел.: +359 64 88 51 00
e-mail: dunavbd@bDDR.bg, web: www.bd-dunav.bg

