



РЕПУБЛИКА БЪЛГАРИЯ

Министерство на околната среда и водите

Басейнова дирекция „Дунавски район”

Изх. № РР-02-400 (1)

Гр. Плевен,2024 г.

СЪОБЩЕНИЕ

съгласно чл.62а, ал.1 от Закона за водите

На основание чл.62а, ал.1, във връзка с чл.44, ал.1 и ал.2 и чл.52, ал.1, т.4 на Закона за водите (ЗВ) и постъпило Заявление с Вх. № РР-02-400/08.11.2024 г. за издаване на разрешително за водовземане от подземни води чрез съществуващи съоръжения, придружено с изискващите се по чл.60, ал.1, ал.2 и ал. 6 от ЗВ данни и документи..

1. Цел на заявеното използване на водите:

Промислено водоснабдяване

2. Водно тяло, в което се предвижда използване на водите:

„Карстови води в Русенската формация“ с код BG1G0000K1B041

2а. Фактическите основания, при които се издава разрешителното, включително състояние на водното тяло, определените цели и мерки в действащите планове за управление на речните басейни

Постъпило Заявление с Вх. № РР-02-400/08.11.2024 г. в БДДР за откриване на процедура за издаване на разрешително за водовземане от подземни води, придружено с изискващите се по чл.60, ал.1, ал.2 и ал. 6 от ЗВ данни и документи.

След преглед по чл. 61 от Закона за водите на представената документация към заявление с Вх. № РР-02-400/08.11.2024 г. в БДДР за издаване на разрешително за водовземане от подземни води от тръбен кладенец „ТК – ГИП - Мечка“ е установено, че документацията отговаря на изискванията на чл.61 от Закона за водите.


БДДР е направила запитване в НАП ТД Варна, офис Силистра за наличие или липса на задължения по чл.87, ал.11 от ДОПК на юридическото лице, на което агенцията е отговорила, че няма задължения. Извършена проверка в БДДР за наличие на задължения по Закона за водите към ПУДООС с влязъл в сила АУПДВ и е установено, че заявителя няма задължения.

Извършена е преценка по чл.62, ал.1 на ЗВ спрямо План за управление на речните басейни (ПУРБ) 2016 – 2021 г., приет с Решение № 1110/ 29.12.2016 г. на Министерски съвет, който на основание чл.159, ал.3 на ЗИД на ЗВ (ДВ бр. 20 от 11.03.2022 г.), се прилага до приемане на актуализиран план.

ПВТ „Карстови води в Русенската формация“ с код BG1G0000K1B041, което е оценено в ПУРБ в добро количествено и лошо химично състояние. Съгласно ПУРБ, целите за опазване на околната среда за подземните води за тялото са: 1. Запазване на добро количествено състояние; 2. Предотвратяване на влошаването на химичното състояние по показатели NO3 и PO4; 3. Запазване на добро химично състояние по останалите показатели.

3. Системи или съоръжения, чрез които ще се реализира използването:

„ТК – ГИП – Мечка” (Тръбен кладенец)



5800 гр. Плевен, ул. „Чаталджа” №60
тел.: +359 64 88 51 00
e-mail: dunavbd@bddr.bg, web: www.bd-dunav.bg



Дълбочина – 114.60 м. Сондиране на интервала от 0 до 44.0 м, и спускане на стоманена кондукторна колона \varnothing 219 мм в интервала от 0 до 44.0 м, циментирана в задтръбието. Сондиране на интервала от 44.0 м до 114.60 м с диаметър \varnothing 190 мм и оставяне на открит ствол. Около устието е изградена стоманобетонена шахта с вътрешни размери 135 x 120 x 140 см, затворена с двукрилен метален капак.

Експлоатацията на кладенеца ще се осъществява с потопяема помпа "Franklin Elektrik", модел E-Thech VSF 18/23, $Q=8.5 \text{ m}^3/\text{h}$, и напор 100 м, спусната на дълбочина 100 м.

4. Място на водоземане: Поземлен имот 47977.106.8, област Русе, община Иваново, с. Мечка, м. ПОД СЕЛО/ДЕРЕТО/, вид собств. Частна обществени организации, вид територия Земеделска, категория 4, НТП За животновъдна ферма, площ 1603 кв. м, стар номер 106008, Заповед за одобрение на КККР № РД-18-763/30.10.2019 г. на Изпълнителен директор на АГКК.

Географски координати в система WGS 84:

N 43°42'56.958 E 25°49'28.254

Надморска височина:

86.07 м.

5. Обект на водоснабдяване: Промислено водоснабдяване на „Цех за производство на антифриз и течност за чистачки“ в поземлен имот 47977.106.8, област Русе, община Иваново, с. Мечка, м. ПОД СЕЛО/ДЕРЕТО/, вид собств. Частна обществени организации, вид територия Земеделска, категория 4, НТП За животновъдна ферма, площ 1603 кв. м, стар номер 106008, Заповед за одобрение на КККР № РД-18-763/30.10.2019 г. на Изпълнителен директор на АГКК

6. Проектни параметри на използването:

Средноденонощен дебит: 0.9 л/сек;

Максимален дебит: 2.7 л/сек до 8.0 часа/дневно

Годишен воден обем: 28382 куб.м./год.

Минимално необходимо водно количество: 20000 куб.м./год.

Статично водно ниво: СВН= 64.40 м и Кота СВН – 21.67 м

Допустимо понижение: $S_{\text{макс.доп.}} = 21.20 \text{ м}$ при $ДВН_{\text{макс.}} = 85.60 \text{ м}$

7. Условия, при които би могло да се предостави правото за използване на водите:

- Да се извършва ежемесечно: Измерване на черпените водни количества от кладенеца

- Да се извършва ежемесечно измерване на динамичното водно ниво и веднъж в началото на всеки сезон - статичното водно ниво

- Собственият мониторинг по Наредба № 1/10.10.2007 г., чл. 80 ал. 1, т. 1, буква "а" включва:


1. ежегодно изследване на химичния състав на черпените подземни води на кладенеца по:

а) показателите рН, електропроводимост, концентрация на разтворен кислород, амониеви йони, нитрати, нитрити, фосфати, хлориди и сулфати;

б) други показатели, по които водното тяло е определено в риск да не постигне добро химично състояние на подземните води – нитрати и фосфати;

2. Да се спазват и да не се нарушават параметрите на водоземането – средноденонощен и максимален дебит, допустимо понижение и разрешено водно количество.

- Да поддържа в изправност водомер за отчитане на черпените водни количества



5800 гр. Плевен, ул. „Чаталджа“ №60
 тел.: +359 64 88 51 00
 e-mail: dunavbd@bddr.bg, web: www.bd-dunav.bg




- Да се заплаща такса водовземане за добитите водни количества от кладенеца.

8. Място за представяне на писмени възражения или предложения от заинтересованите лица: Басейнова Дирекция за управление на водите в Дунавски район с център гр. Плевен, ул. „Чаталджа“ № 60.

Съгласно чл.64, ал.1, т.2 и т.3 от ЗВ заинтересованите лица могат да възразят срещу издаването на разрешителното или да предложат условия, при които същото да бъде издадено, с оглед гарантиране на лични или обществени интереси, **в 14 дневен срок от обявяване на съобщението.**

ИНЖ. РУМЕЛИЯ ПЕТРОВА

Директор на Басейнова дирекция „Дунавски район“



5800 гр. Плевен, ул. „Чаталджа“ №60
тел.: +359 64 88 51 00
e-mail: dunavbd@bDDR.bg, web: www.bd-dunav.bg

