



РЕПУБЛИКА БЪЛГАРИЯ

Министерство на околната среда и водите

Басейнова дирекция „Дунавски район“

Изх. № РР-02-339 (6)

Гр. Плевен, ..... 2024 г.

## СЪОБЩЕНИЕ

съгласно чл.62а, ал.1 от Закона за водите

На основание чл.62а, ал.1, във връзка с чл.44 ал. 1 и ал. 2 и чл. 46, ал. 1 точка 1 буква „ж“, чл. 46, ал. 6, и чл.52, ал.1, т.4 на Закона за водите (ЗВ) в Басейнова Дирекция „Дунавски район“, гр. Плевен и постъпило Заявление вх. № РР-02-339/19.10.2022 г. за откриване на процедура за издаване на разрешително за водовземане от подземни води чрез нови водовземни съоръжения, придружено с изискващите се по чл.60 от ЗВ данни и документи, обявявам следното съобщение:

1. Цел на заявеното използване на водите: Водоснабдяване за други цели
2. Водно тяло, в което се предвижда използване на водите: Порови води в Неоген – Кватернера – Софийска долина с код BG1G000000NQ030.

2а. Фактическите основания, при които се издава разрешителното, включително състояние на водното тяло, определените цели и мерки в действащите планове за управление на речните басейни

Изграждането и водовземането на/от тръбният кладенец е в съответствие с изискванията за опазване на околната среда, регламентирани от международни договори и вътрешното законодателство. За инвестиционното намерение има Решение № СО-31-ПР/2024 г. – на РИОСВ-София за преценяване на необходимостта от извършване на оценка на въздействието върху околната среда, в което компетентният орган е решил да не се извършва ОВОС, тъй като то няма да окаже значително влияние върху водите и водните екосистеми, при спазване на мерките и ограниченията в ЗВ. Съгласно писмо изх. № 19179-9001/22.10.2024 г. на РИОСВ – София за Решение № СО-31-ПР/2024 г., е влязло в сила решение и незагубило правно действие включително с изменението на инвестиционното намерение. Извършена е проверка в БДДР за наличие на задължение по Закона за водите към ПУДООС с влязъл в сила АУПДВ, при която е установено, че заявителят няма задължения.

БДДР е направила запитване в НАП ТД София, офис София за наличие или липса на задължения по чл.87, ал.11 от ДОПК на юридическото лице, на което агенцията е отговорила, че заявителят няма задължения.

Направената преценка, съгласно чл.62, ал.1 от Закона за водите, е положителна и е изготвена спрямо План за управление на речните басейни (ПУРБ) 2016 – 2021 г.

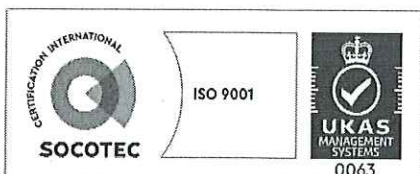
3. Системи или съоръжения, чрез които ще се реализира използването:

Тръбен кладенец “ТК Пазари изток, Слатина, София“

Проектна дълбочина: 30,0 м.

Сондажен отвор: В инт.0,0 м – 3,0 м – отвор с Ø445 мм, в интервала 3,0 м – 30,0 м – с Ø395

ММ



5800 гр. Плевен, ул. „Чаталджа“ №60  
тел.: +359 64 88 51 00  
e-mail: [dunavbd@bddd.bg](mailto:dunavbd@bddd.bg), web: [www.bd-dunav.bg](http://www.bd-dunav.bg)



**Кондуктурна колона:** в интервала 0,0 м – 3,0 м - Ø426 мм, която в задтръбната част ще има глинест тампонаж

**Експлоатационна колона:** от PVC тръби с Ø 160 мм, в интервала от 0,00 м до 30,00 м.

**Водоприемна част:** филтри от PVC тръби с Ø 160 мм в интервала 10,0 м - 28,0 м

**Задтръбно пространство:** в инт. 0,0 м –3,0 м – глинест тампонаж, в инт. 0,0 м –30,0 м – задтръбен гравиеен филтър.

**Помпено оборудване:** потопяема помпа с дебит 0,8 л/сек, монтирана на 25,00 м от повърхността.

**4. Място на водоземане:** Поземлен имот с идентификатор № 68134.703.1274, област София-град, Столична община, район Слатина, гр. София.

Координати WGS 1984 географски

*N - N 42° 41' 5,14"; E - 23° 21' 8,99" Z - 556,0 м*

**5. Обект на водоснабдяване:** За измиване на площадки и поливане на площи с тревни и декоративни насаждения в имот с идентификатор № 68134.703.1274, област София-град, Столична община, район Слатина, гр. София.

**6. Проектни параметри на използването:**

Средноденонощен дебит: **0,2 л/сек;**

Максимален дебит на черпене **0,8 л/сек** в рамките на **6 часа дневно;**

Годишно водно количество: **6037 м<sup>3</sup>/годишно;**

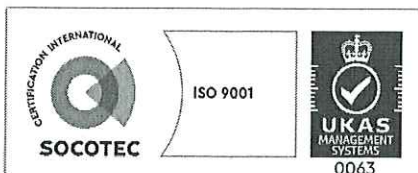
Минимално необходимо водно количество: **3200 м<sup>3</sup>/годишно;**

Очаквано статично водно ниво: **14,0 м**, кота СВН – **542,0 м;**

Максимално допустимо експлоатационно понижение: **1,15 м** до дълбочина на водното ниво **15,15 м** от терена, определено при максимален дебит на помпата **0,8 л/сек.**

**7. Условия, при които би могло да се предостави правото за използване на водите:**

- Да се води геоложки журнал на литоложкия строеж на водоносния хоризонт.
- Извършване на опитно водочерпене – не по-малко от 24 часа с максималния възможен дебит, със средноденонощният дебит, тристъпален тест и проследяване на възстановяването.
- Да извърши химичен анализ на черпената подземна вода по всички показатели, посочени в приложение № 1 на Наредба № 1/10.10.2007 г. за проучване, ползване и опазване на подземните води за оценка на състоянието на подземните води. На протоколите да бъде изписано пълното наименование на съоръжението (посочено в разрешителното) и номер на разрешителното
  - Да се извършва ежемесечно измерване на черпените водни количества от кладенеца.
  - Да се извършва ежемесечно измерване на динамичното водно ниво и веднъж в началото на сезона - статичното водно ниво.
- Собственият мониторинг по Наредба № 1/10.10.2007 г., чл. 80, ал. 1, т. 1, буква "а" включва: 1. ежегодно изследване на химичния състав на черпените подземни води по:
  - а) показателите рН, електропроводимост, концентрация на разтворен кислород, амониеви йони, нитрати, нитрити, фосфати, хлориди и сулфати;
  - б) други показатели, по които водното тяло е определено в риск да не постигне добро химично състояние на подземните води – желязо и манган;
- Да се спазват и да не се нарушават параметрите на водоземането – средноденонощен и максимален дебит, допустимо понижение и разрешено водно количество;



5800 гр. Плевен, ул. „Чаталджа” №60  
тел.: +359 64 88 51 00  
e-mail: [dunavbd@bDDR.bg](mailto:dunavbd@bDDR.bg), web: [www.bd-dunav.bg](http://www.bd-dunav.bg)



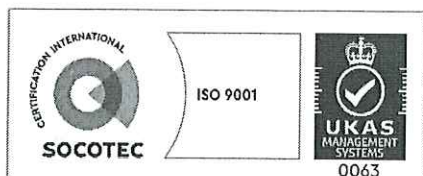
- Да се заплаща такса водоземане за добитите водни количества от кладенеца.

**8. Място за представяне на писмени възражения или предложения от заинтересованите лица:** Басейнова Дирекция „Дунавски район“ гр. Плевен, на адрес: гр.Плевен, ул.„Чаталджа“ № 60.

Съгласно чл.64, ал.1, т.2 и т.3 от ЗВ заинтересованите лица могат да възразят срещу издаването на разрешителното или да предложат условия, при които същото да бъде издадено, с оглед гарантиране на лични или обществени интереси, **в 14 дневен срок от обявяване на съобщението.**

**ИНЖ. РУМЕЛИЯ ПЕТРОВА**

*Директор на Басейнова дирекция Дунавски район*



5800 гр. Плевен, ул. „Чаталджа“ №60  
тел.: +359 64 88 51 00  
e-mail: [dunavbd@baddr.bg](mailto:dunavbd@baddr.bg), web: [www.bd-dunav.bg](http://www.bd-dunav.bg)

