



РЕПУБЛИКА БЪЛГАРИЯ

Министерство на околната среда и водите

Басейнова дирекция „Дунавски район“

Изх. № РР-02-230 - (1)  
гр. Плевен, 13.12.2024 г.

## СЪОБЩЕНИЕ

съгласно чл.62а, ал.1 от Закона за водите

На основание чл. 62а, ал. 1, във връзка с чл. 44 и чл. 52, ал. 1, т. 4 на Закона за водите (ЗВ) в Басейнова Дирекция „Дунавски район“ гр. Плевен и постъпило Заявление за откриване на процедура за издаване на разрешително за водоземане чрез съществуващи съоръжения, придружено с изискващите се по чл. 60 от ЗВ данни и документи, обявявам следното съобщение:

**1. Цел на заявеното използване на водите:** „Промислено водоснабдяване“ и „Водоснабдяване за други цели“.

**2. Водно тяло, в което се предвижда използване на водите:** „Порови води в Неоген-Кватернера – Софийска долина“ – BG1G00000NQ030.

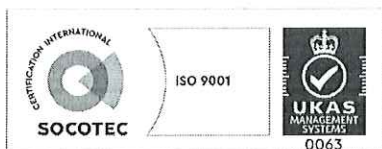
**2а.** Заявление с вх. № РР-02-230/ 12.07.2022 г. за издаване на разрешително за водоземане от подземни води чрез съществуващи съоръжения и приложенияте към него документи. Преценка на заявлението по чл.61 от Закона за водите, при която е установено че заявлението и приложенияте документи отговарят на изискванията на Закона за водите. Становище изх. №10999-5953/15.06.2022 г. на РИОСВ - гр. София, че инвестиционното предложение не подлежи на процедура по реда на глава шеста от ЗООС.

БДДР е направила запитване в НАП ТД София, офис София за наличие или липса на задължения по чл.87, ал.11 от ДОПК на юридическото лице, на което с изх. № 225532405153296/ 11.12.2024 г. агенцията е отговорила, че дружеството **няма** задължения.

Извършена проверка в БДДР за наличие на задължения по Закона за водите към ПУДООС с влязъл в сила АУПДВ и е установено, че заявителят **няма** задължения.

**Направената преценка, съгласно чл.62, ал.1 от Закона за водите, е положителна** и е изготвена спрямо План за управление на речните басейни (ПУРБ) 2016 – 2021 г., приет с Решение № 1110/ 29.12.2016 г. на Министерски съвет, който се прилага до приемането на актуализирания план.

ПВТ „Порови води в Неоген-Кватернера-Софийска долина“ с код BG1G00000NQ030 е оценено в ПУРБ в добро количествено и лошо химично състояние. Поставените цели в ПУРБ за количественото и химичното състояние на подземно водно тяло са: 1. Запазване на добро количествено състояние; 2. Предотвратяване на влошаването на химичното състояние по показатели Mn и Fe. За ПВТ е обосновано



5800 гр. Плевен, ул. „Чаталджа“ №60  
тел.: +359 64 88 51 00  
e-mail: [dunavbd@bDDR.bg](mailto:dunavbd@bDDR.bg), web: [www.bd-dunav.bg](http://www.bd-dunav.bg)



изключение, определено за втория ПУРБ по чл. чл. 156в, т. 1, б. „а“ от ЗВ (4.4.от РДВ) до 2027г. – „удължаване на срока“.

### 3. Системи или съоръжения, чрез които ще се реализира използването:

#### Тръбен кладенец „ТК – ЕМИРО – ЛЮЛИН, СОФИЯ“

Дълбочина: 60 м.

**Експлоатационна колона:** от 0,0 м до 60,0 м – сондиран с длето с  $\varnothing$  249,5 мм; от 0,00 м до 60,0 м – обсаден с комбинирана експлоатационно-филтрова колона от PVC тръби с  $\varnothing$  140/8 мм;

**Филтърни участъци:** в интервалите от 6,0 м до 45,0 м и от 47,0 м до 57,0 м с вертикални отвори 200/5 мм; от 57,0 м до 60,0 м – утайник; околотръбна гравийна засипка с фракция 5-15 мм;

**Кладенецът се експлоатира с потопяема помпа „WILO“ с максимален дебит 1,1 л/сек, инсталирана на 46 м от терена.**

**4. Място на водоземане:** ПИ № 68134.4355.2047, ул. „Обелско шосе“ № 21, Район Люлин, Столична община, Софийска област, ЕККАТЕ 68134.

Географски координати в система WGS 84: N-42°43'50,43" E-23°15'49.85"

Геодезически координати в с-ма 1970 г, К 9 X – 4607289.097 Y – 8493698.300

Надморска височина в Балтийска височинна система: Н= 545 м.

**5. Обект на водоснабдяване:** за промишлени нужди в работилница за крепежни елементи и оросяване на зелени площи в ПИ № 68134.4355.2047, ул. „Обелско шосе“ № 21, Район Люлин, Столична община, Софийска област, ЕККАТЕ 68134.

### 6. Проектни параметри на използването:

**Средноденонощен дебит:** 0,1 л/сек;

**Максимален дебит:** 1,1 л/сек при водочерпене 2 часа и 10 минути в денонощието;

**Минимално годишно водно количество:** 3154 куб.м/годишно.

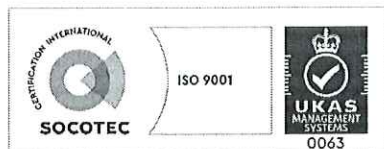
**Годишно водно количество:** 3154 куб.м/год., от които 1870 куб.м за „Промислено водоснабдяване“ и 1284 куб.м за „Водоснабдяване за други цели“.

СВН = 9,5 м /на кота 535,5 м н.м.в./

Макс. доп. експл. понижение на водното ниво  $S_{\text{макс.}} = 1,25$  м, макс. ДВН = 10,75 м, /на кота ДВН = 534,25 м н.м.в. /

### 7. Условия, при които би могло да се предостави правото за използване на водите:

- Да се монтират отделни водомерни устройства за отчитане на използваната подземна вода по различните цели.
- Да се поддържат в изправност разходомерните устройства.
- Да извършва ежемесечно:
  - отчет на добитите водни количества;
  - отчет на статичното водно ниво.
- Да се извършва ежегодно химичен анализ на добиваната подземна вода в акредитирана лаборатория по показателите рН, електропроводимост, концентрация на разтворен кислород, амониеви йони, нитрати, нитрити, фосфати, хлориди и сулфати.



5800 гр. Плевен, ул. „Чаталджа“ №60  
тел.: +359 64 88 51 00  
e-mail: dunavbd@bdr.bg, web: www.bd-dunav.bg





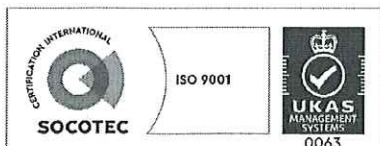
- Данните от наблюденията да се вписват в дневник, заверен от БДДР Плевен.
- Да се спазват и да не се нарушават параметрите на водоземането–проектен дебит, допустимо понижение, максимално допустимо динамично водно ниво.
- Да се заплаща такса водоземане за добитите водни количества.

**8. Място за представяне на писмени възражения или предложения от заинтересованите лица:** Басейнова Дирекция „Дунавски район“ гр. Плевен, на адрес: гр.Плевен - 5800, ул.”Чаталджа” № 60.

Съгласно чл.64, ал.1, т.2 и т.3 от ЗВ заинтересованите лица могат да възразят срещу издаването на разрешителното или да предложат условия, при които същото да бъде издадено, с оглед гарантиране на лични или обществени интереси, **в 14 дневен срок от обявяване на съобщението.**

**ИНЖ. РУМЕЛИЯ ПЕТРОВА**

*Директор на Басейнова дирекция Дунавски район*

5800 гр. Плевен, ул. „Чаталджа” №60  
 тел.: +359 64 88 51 00  
 e-mail: [dunavbd@bDDR.bg](mailto:dunavbd@bDDR.bg), web: [www.bd-dunav.bg](http://www.bd-dunav.bg)

