



РЕПУБЛИКА БЪЛГАРИЯ

Министерство на околната среда и водите

Басейнова дирекция „Дунавски район“

Изм. № РР-02-200-(3)
гр. Плевен, 04.12. 2024 г.

СЪОБЩЕНИЕ

съгласно чл.62а, ал.1 от Закона за водите

На основание чл.62а, ал.1, във връзка с чл.72, ал.1, т.2, чл.78, с чл.75, чл.79а, ал.2 във връзка с чл.79а, ал.1, т.5 и чл.52, ал.1, т.4 на Закона за водите (ЗВ) и постъпило заявление вх. № РР-02-200/ 01.06.2020г. за изменение и продължаване срока на действие на разрешително за водовземане от подземни води № 11590508/ 12.04.2010г. и установено неупражняване на права в определените в разрешителното параметри на използването.

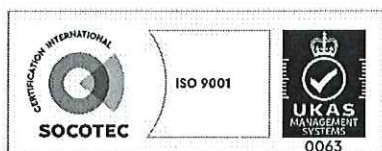
С оглед на запазване на доброто количествено състояние на подземно водно тяло „Порови води в Неогена – Софийска котловина“ с код BG1G000000N033 и вземайки предвид обстоятелството, че е налице неупражняване на права в определените в разрешителното параметри на използването, е налице правно основание за отнемане на част от разрешеното водовземане, съгласно чл.79а, ал.2, във връзка с чл.79а, ал.1, т.5 от ЗВ, поради което на основание чл.75 от ЗВ се прави следното съобщение.

1. Цел на заявеното използване на водите: „Водоснабдяване за други цели“.

2. Водно тяло, в което се предвижда използване на водите: *Не се променя.*

2а. Фактически основания при които се изменя разрешителното, включително състояние на водното тяло, определените цели и мерки в действащите планове за управление на речните басейни.

Във връзка с постъпило в БДДР заявление с вх. № РР-02-200/ 01.06.2020г. за изменение и продължаване срока на действие на разрешително за водовземане от подземни води № 11590508/12.04.2010г., чрез един брой тръбен кладенец (ТК) „ТК ЕКО – Лозенец, София“ е извършена проверка за изпълнение условията на разрешителното. При проверката е констатирано неупражняване на права в определените в разрешителното параметри на използването, което е законово основание за отнемане на част от разрешеното водовземане, за което титуляря е уведомен с писмо изх. № РР-02-200-(1)/ 06.11.2024г., като представи аргументирана обосновка за необходимите водни количества, включително минимално водно количество, при което е възможно изпълнение на дейностите в обекта, в съответствие с изискванията на чл.151 на Наредба № 1/10.10.2007г. за проучване, ползване и опазване на подземните води (Наредба № 1). С писмо вх. № РР-02-200-(2)/ 21.11.2024 г. е изразено съгласие за отнемане на част от разрешеното водовземане като са като са описани причините за ползване на по-малки водни количества от „ТК ЕКО – Лозенец, София“, които са свързани на база разчет на голям поток автомобили, който не е достигнат с времето. Към заявлението са представени мотиви на исканото изменение – изменение в частта „Място на водовземането (географски координати) на съоръжението“ и „Параметри на разрешеното водовземане (СВН, ДВН и максимално допустимо експлоатационно понижение (S_{макс.доп.}))“. Заявеното изменение е обосновано с извършено геодезическо заснемане местоположението на „ТК ЕКО – Лозенец, София“, както и измерено СВН и ДВН в периода 2014г. – 2019г.



5800 гр. Плевен, ул. „Чаталджа“ №60
тел.: +359 64 88 51 00
e-mail: dunavbd@bddr.bg, web: www.bd-dunav.bg



3. Системи или съоръжения, чрез които ще се реализира използването:

Тръбен кладенец „ТК ЕКО – Лозенец, София“ – не се променя;

4. Място на водовземане – актуализира се информацията за поземления имот и координатите на водовземното съоръжение.

Поземлен имот 68134.904.2622, област София (столица), община Столична, гр. София, район Лозенец, кв. "Кръстова вада", бул. "Черни връх" № 67, НТП За търговски обект, комплекс, площ 3548 кв. м, стар номер 606, квартал 63, парцел IV.

Географски координати – WGS 84:

N – 42° 39' 03.551", E – 23° 18' 59,130"

Геодезични координати – 1970, зона 9:

X – 4598415.640, Y – 8498017.582 H = 616.80 м.

5. Обект на водоснабдяване: – За измиване на автомобили в автомивка и измиване на площадки и оросяване на тревните площи в ПИ с идентификатор 68134.904.2622, в р-н Лозенец, гр. София, обл. София.

6. Проектни параметри на използването:

Средноденонощен дебит: **0,1 л/сек;**

Максимален дебит: **1,9 л/сек** при водочерпене **1,3** часа в денонощието.

Годишно водно количество: **3154 куб.м/год.**

Дълбочина на статично водно ниво – **21,67 м**

Кота на статичното водно ниво – **595,74 м**

Минимално водно количество: **1274 куб.м/год.**

Разпределение на разрешения годишен воден обем по цели за ползване на подземните води: – за водоснабдяване за други цели – **3154 куб.м/год.**

Максимално допустимо експлоатационно понижение във водовземното съоръжение: S макс.доп. = **8,29 м** при максимален дебит Q макс. = **1,9 л/сек** и максимално динамично водно ниво от теренната повърхност до **29,96 м.**

7. Условия, при които би могло да се предостави правото за използване на водите:

7.1 Ежемесечно в последния ден на месеца да отчита показанията на водомера за ползваните водни обеми за разрешените цели на водовземане от водовземното съоръжение;

7.2. Да се извършва измерване на нивото в кладенеца ежемесечно по време на работа на помпеното оборудване и в началото на всеки сезон преди включване на помпеното оборудване;

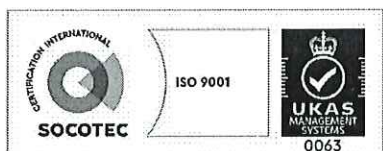
7.3. Собственият мониторинг по Наредба № 1/10.10.2007 г., чл. 80 ал. 1, т. 1, буква "а" включва ежегодно изследване на химичния състав на черпените подземни води по:

- показателите рН, електропроводимост, концентрация на разтворен кислород, амониеви йони, нитрати, нитрити, фосфати, хлориди и сулфати;
- други показатели, по които водното тяло е определено в риск да не постигне добро химично състояние на подземните води – *желязо и манган*;

7.4. Да се спазват и да не се нарушават параметрите на водовземането – средноденонощен дебит, разрешено водно количество и допустимо понижение.

7.5. Да се заплаща такса водовземане за добитите водни количества от кладенеца.

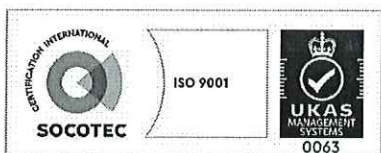
8. Място за представяне на писмени възражения или предложения от заинтересованите лица: Басейнова Дирекция „Дунавски район“ гр. Плевен, на адрес: гр. Плевен - 5800, ул. "Чаталджа" № 60.



Съгласно чл.64, ал.1, т.2 и т.3 от ЗВ, заинтересованите лица могат да възразят срещу изменението на разрешителното или да предложат условия, при които същото да бъде издадено, с оглед гарантиране на лични или обществени интереси, в 14 дневен срок от обявяване на съобщението.

ИНЖ. РУМЕЛИЯ ПЕТРОВА

Директор на Басейнова дирекция „Дунавски район”



5800 гр. Плевен, ул. „Чаталджа” №60
тел.: +359 64 88 51 00
e-mail: dunavbd@bDDR.bg, web: www.bd-dunav.bg

