



РЕПУБЛИКА БЪЛГАРИЯ

Министерство на околната среда и водите

Басейнова дирекция „Дунавски район“

Изх. № РР-04-36 (6)

Гр. Плевен05.11.....2024 г.

С Ъ О Б Щ Е Н И Е

съгласно чл. 62а, ал. 1 от Закона за водите

На основание чл. 62а, ал. 1, във връзка с чл. 46, ал. 1, т. 1, буква „б“ и буква „г“ и чл. 52, ал. 1, т. 4 на Закона за водите (ЗВ) и постъпило в Басейнова Дирекция „Дунавски район“ гр. Плевен заявление вх. № РР-04-36/ 17.05.2024 г. за откриване на процедура за издаване на разрешително за ползване на воден обект – река Малък Искър и 3 бр. дерета, леви притоци на река Малък Искър.

1. Цел на заявеното използване на водите: Изграждане на нови, реконструкция или модернизация на съществуващи системи и съоръжения за: „защита от вредното въздействие на водите“ – възстановяване на дига по левия бряг на река Малък Искър и „линейна инфраструктура, пресичаща водни обекти - аквадукти, мостове, преносни мрежи и проводи“ – изграждане на водостоци (оттоци) при км 0+50.00, 7+03.00 и км 10+15.00, в землището на с. Видраре, община Правец, Софийска област.

2. Водно тяло, в което се предвижда използване на водите: повърхностно водно тяло с код BG1IS200R1043, име МАЛЪК ИСКЪР ISRWB1043, категория река от поречие Искър.

Воден обект река Малък Искър, в която съгласно представения Технически проект, част „Хидрология“, в мястото на ползване протича:

- максимално водно количество с обезпеченост 0,1% – $Q_{0,1\%} = 529,637 \text{ м}^3/\text{сек.}$;
- максимално водно количество с обезпеченост 1% – $Q_{1\%} = 330,716 \text{ м}^3/\text{сек.}$;
- максимално водно количество с обезпеченост 5% – $Q_{5\%} = 219,758 \text{ м}^3/\text{сек.}$

Воден обект 3 бр. дерета, леви притоци на река Малък Искър

2а. Фактически основания, при които се издава разрешителното

Заявление с вх. № РР-04-36/ 17.05.2024 г. за откриване на процедура за издаване на разрешително за ползване на повърхностен воден обект. Към заявлението са приложени следните документи: документ за платена такса, в размер на 250 лв.; пълномощно; становища изх. № 7943-6042/ 06.06.2023 г. и изх. № 20635-12911/ 19.12.2023 г. на РИОСВ – София; актове за публична общинска собственост – 7 бр.; становище № 13/ 25.04.2023 г., разрешение за строеж № 40/ 29.06.2023 г., заповед № 8/ 29.06.2023 г. за неговото предварително изпълнение и заповед № 1/ 16.01.2024 г. за изменение на същото разрешение, издадени от главния архитект на община Правец; Технически проект (ТП), части: „Хидрология“, „Геодезия“, част „Хидротехническа“ – преработката по чл. 154 от ЗУТ и становище на проектанта по част „Хидротехническа“.



5800 гр. Плевен, ул. „Чаталджа“ №60

тел.: +359 64 88 51 00

Извършена проверка по чл. 61, ал. 2 от ЗВ, при която е установено, че заявлението и приложената към него документация не отговарят на изискванията на ЗВ и Наредбата за ползване на повърхностните води (НППВ).

Писмо изх. № РР-04-36-(1)/ 13.06.2024 г. на БДДР, с което на основание чл. 61, ал. 3 от ЗВ, заявителят е уведомен за необходимостта от отстраняване на установените пропуски и несъответствия в заявлението и документацията.

Писмо вх. № РР-04-36 (2)/ 14.08.2024 г., с което са представени коригирано заявление за издаване на разрешително за ползване на повърхностен воден обект с приложен към него Технически проект, части: „Инженерногеоложка“, „Хидротехническа“ и „Хидротехническа“ – преработката по чл. 154 от ЗУТ.

Извършена нова проверка по чл. 61, ал. 2 от ЗВ, при която е установено, че заявлението и приложената към него документация отговарят на изискванията на ЗВ и НППВ.


Писмо изх. № РР-04-36-(3)/ 12.09.2024 г. на БДДР, с което е изискано становище от Министерството на земеделието и храните (МЗХ) относно реализирането на предвидените в проекта ремонтно-възстановителни дейности по лявата дига на р. Малък Искър. Писмото е във връзка с изграждането на три броя двустранни рампи за свързване на съществуващите селскостопански пътища (за преминаването им над дигата) и засягането от сервитута на новопроектираната дига на поземлен имот (ПИ) с идентификатор 1020.60.769, с. Видраре (вид собств. „Държаавна частна“, вид територия „Територия, заета от води и водни обекти“), НТП „Напоителен канал“, собственост на МЗГ-ХМС.

Писмо вх. № РР-04-36 (4)/ 27.09.2024 г. и регистрационен индекс 92-481/ 27.09.2024 г. на МЗХ, съгласно което, ПИ с идентификатор 1020.60.769 не е включен в приложение № 1 към сключения договор между МЗХ и „Напоителни системи“ ЕАД (НС ЕАД) за извършване на обществена услуга за защита от вредното въздействие на водите. Същият имот не е част от обектите за предпазване от вредното въздействие на водите, включени в описания по-горе договор и няма съставен акт за държавна собственост с предоставени права на управление на министерството, не е заведен в баланса му и няма нормативно определение да бъде в управление на същото, предвид обстоятелството, че не е съоръжение за предпазване от вредното въздействие на водите, каквито са съоръженията предоставени на МЗХ по реда на § 4а, ал. 1 от Преходните и заключителни разпоредби на Закона за водите.

За инвестиционно предложение (ИП) за „Ремонтно-възстановителни работи по предпазните диги по левия бряг на река Малък Искър, покрай и над с. Видраре, община Правец“, подобект: *Предпазни диги по левия бряг на река Малък Искър, покрай и над село Видраре, община Правец*“ от компетентния орган – РИОСВ – София са издадени становища с изх. № 7943-6042/ 06.03.2023 г. и изх. № 20635-12911/ 19.12.2023 г. на Директора на РИОСВ – София.

Съгласно горесцитираните становища, ИП не подлежи на регламентираните с глава шеста от Закона за опазване околната среда процедури по оценка на въздействието върху околната среда. За така заявеното ИП не е необходимо провеждане на процедура по реда на глава втора от *Наредбата за условията и реда за извършване на оценка за съвместимостта на планове, програми, проекти и инвестиционни предложения с предмета и целите на опазване на защитените зони.*

Изискана служебно информация от ТД – НАП, на основание чл. 60, ал. 13, т. 4 от ЗВ, за наличие или липса на задължения на юридическото лице – заявител. От Национална



агенция за приходите е представена информация по чл. 87, ал. 11 от ДОПК, с която уведомяват БДДР, че юридическото лице – заявител **няма задължения**.

Извършена проверка относно наличие/липса на задължения на юридическото лице – заявител към ПУДООС с влязъл в сила АУПДВ, във връзка с чл. 68, т. 10, буква „б“ от ЗВ, при която е установено, че заявителят **няма задължения**.

Извършена преценка, съгласно чл. 62, ал. 1 от Закона за водите, която е **положителна**.

Съгласно действащия към момента ПУРБ 2016-2021 г. в Дунавски район за басейново управление, мястото на заявеното ползване на повърхностен воден обект попада в обхвата на естествено повърхностно водно тяло, категория река от поречие Искър, с код **BG1IS200R1043**, със следните характеристики: **име на водното тяло МАЛЪК ИСКЪР ISRWB1043**; код на типа R4; географско описание на водното тяло – р. Малък Искър от вливане на приток при с. Малък Искър до вливане на приток при Калугерово.

Съгласно ПУРБ 2016-2021 г., повърхностно водно тяло с код **BG1IS200R1043** е в неизвестно екологично и химично състояние. Поставените цели за повърхностно водно тяло с код BG1IS200R1043 до 2021 г. и 2027 г. са: „*Достигане на добро състояние по всички показатели.*“.

Съгласно оценките на състоянието на водните тела за проекта на ПУРБ 2022-2027 г., водно тяло с код **BG1IS200R1043** е в умерено екологично състояние и добро химично състояние.

Заявеното искане за ползване на повърхностен воден обект не попада в ограничителни и/или забранителни мерки, заложи в ПУРБ 2016-2021 г., т.е. заявеното искане е **допустимо** спрямо ПУРБ 2016-2021 г. в Дунавски район за басейново управление.

Мястото на заявеното ползване на повърхностен воден обект, съгласно действащия към момента ПУРН 2022-2027 г. в Дунавски район за басейново управление, **не попада** в РЗПРН.

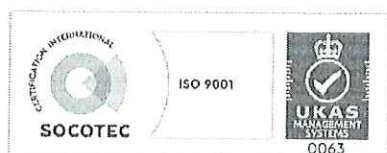
Заявеното искане за ползване на повърхностен воден обект не е в противоречие с мерките в Програмата от мерки за намаляване на риска от наводнения, заложи в ПУРН 2022-2027 г., т.е. заявеното искане е **допустимо** спрямо ПУРН 2022-2027 г. в Дунавски район за басейново управление.

3. Системи или съоръжения, чрез които ще се реализира използването:

Предвижда се изграждане на земнонасипна дига откъм левия бряг на река Малък Искър, изграждане на 3 бр. водостоци (отгоци) за отвеждане на води от дерета в левия скат на дигата, изграждане на 3 бр. подходни рампи и почистване на терена в обхвата на дигата.

3.1. Земнонасипна дига откъм левия бряг на река Малък Искър с дължина 1 333,50 м, с височина до 3,00 м, с откос от водната и въздушната страна 1:1.6 и с ширина на билото 3,50 м, служещо за път за експлоатация (за строителната техника и за достъп за наблюдение и поддръжка). Билото и водният откос са защитени с броня от ломен камък, като водният откос е защитен и от ЖП траверси. В участъка от км 9+47,00 до км 9+71,00 е предвидено полагане на геотекстил и изпълнение на стена от габиони.

3.2. Водостоци (отгоци) – 3 бр., представляващи HDPE тръби DN400, преминаващи през насипа на км 0+50,00, км 7+03,90 и км 10+15,20, с вток и отток изпълнени монолитно от стоманобетон.



3.3. Подходни рампи – 3 бр. от скален материал, през билото на дигата при пресичането на селскостопански пътища на км 3+55.60, км 5+58.30 и км 6+56,00.

3.4. Почистване на терена в обхвата на дигата чрез изсичане на 90 бр. дървета над Ø 16 см, 15,00 дка храсти и дървета под Ø 16 см.

4. Място на ползване, местност, административно-териториална и териториална единица, код по ЕКАТТЕ: Река Малък Искър, поземлен имот с идентификатор 11020.60.804 и 3 бр. дърета, леви притоци на река Малък Искър, с. Видраре – ЕКАТТЕ 11020, общ. Правец, обл. София, с географски координати (WGS 84) на мястото на ползване както следва:

4.1. Земнонасипна дига

Начало, при стоманената пасарелка в средата на с. Видраре: N 42°59'29.20", E 24°00'58.00", надморска височина 311,35 м;

Край, до моста на пътя за с. Видраре: N 42°58'52.50", E 24°01'17.80", надморска височина 315,07 м.

4.2. Водосток (отток) при км 0+50,00

Вток: N 42°59'26.683", E 24°00'57.584", надморска височина 310,68 м;

Отток: N 42°59'27.044", E 24°00'58.414", надморска височина 308,81 м.

4.3. Водосток (отток) при км 7+03,90

Вток: N 42°59'11.223", E 24°01'16.825", надморска височина 314,12 м;

Отток: N 42°59'11.892", E 24°01'17.141", надморска височина 313,95 м.

4.4. Водосток (отток) при км 10+15,20

Вток: N 42°59'02.716", E 24°01'20.755", надморска височина 314,83 м;

Отток: N 42°59'02.484", E 24°01'21.6671", надморска височина 312,81 м.

4.5. Подходна рампа на км 3+55.60

Начало, при петата откъм водния откос, т. 1449: N 42°59'18.737", E 24°01'05.668", надморска височина 312,86 м;

Край, при петата откъм водния откос, т. 1448: N 42°59'18.566", E 24°01'05.793", надморска височина 312,70 м.

4.6. Подходна рампа на км 5+58.30


Начало, при петата откъм водния откос, т. 1445: N 42°59'14.594", E 24°01'10.771", надморска височина 313,90 м;

Край, при петата откъм водния откос, т. 1443: N 42°59'14.162", E 24°01'11.422", надморска височина 314,39 м.

4.7. Подходна рампа на км 6+56,00

Начало, при петата откъм водния откос, т. 1440: N 42°59'12.543", E 24°01'15.388", надморска височина 314,15 м;

Край, при петата откъм водния откос, т. 1439: N 42°59'12.384", E 24°01'15.720", надморска височина 314,27 м.



5. Проектни параметри на използването:

Площ на използване – 24 978.59 м².

Предвижда се изпълнение на следните дейности:

– **Земнонасипна дига** откъм левия бряг на река Малък Искър от подбран глинест материал, с дължина 1 333,50 м, с височина до 3,00 м, откос от водната и въздушната страна 1:1.6, ширина на билото 3,50 м. Планира се изпълнение на изкопи и насипи и полагане на геотекстил, габиони (12 бр. с размер 100/100/200 см и 24 бр. с размер 150/150/200 см), ЖП траверси (240/0,30/0,18 см) и ломен камък.

– **Водостоци (оттоци)** – 3 бр., представляващи HDPE тръби DN400, преминаващи през насипа на км 0+50,00, км 7+03,90 и км 10+15,20, с вток и отток изпълнени монолитно от стоманобетон. Планира се полагане на бетон С 12/15 и С 35/45; изпълнение на кофраж и армировка и полагане на HDPE тръби DN400 с жаба клапа DN400.

– **Подходни рампи** – 3 бр. през билото на дигата при пресичането на селскостопански пътища на км 3+55.60, км 5+58.30 и км 6+56,00, изпълнени чрез полагане на скален материал.

– **Почистване на терена** в обхвата на дигата, чрез изсичане на 90 бр. дървета над Ø 16 см, 15,00 дка храсти и дървета под Ø 16 см.

Забележка:

Всички подробни размери и детайли на съоръженията са съгласно конструктивно решение от представения в БДДР одобрен технически проект.

6. Условия, при които би могло да се предостави правото за използване на водите:

6.1. Разрешен режим на ползване: Целогодишно. Извън периода на размножаване на рибната фауна април-юни включително.

6.2. Условия на ползването: Да се извърши възстановяване и рекултивиране на засегнатите терени в рамките на ползваните участъци.

6.3. Задължение за заплащане на такси и индивидуални показатели за определяне на таксата: Не се предвижда заплащане на такси, съгласно чл. 194 от Закона за водите.

6.4. Задължения за провеждане на собствен мониторинг: Да извърши геодезическо трасиране на местоположението на съоръженията.

6.5. Контролиращ орган: Директорът на Басейнова дирекция „Дунавски район” гр. Плевен или уповомощени от него длъжностни лица.


6.6. Уведомяване на контролиращия орган:

6.6.1. Да уведоми Басейнова дирекция „Дунавски район” незабавно – по време на преминаване на големи водни количества при високи вълни, при възникване на аварийни условия или предизвикано замърсяване.

6.6.2. При приключване изграждането на съоръженията преди крайния срок на действие на разрешителното.

6.7. Опазване на водите и околната среда:

6.7.1. Да не засяга водното течение в периода на размножаване на рибната фауна (април-юни включително).



6.7.2. Да не допуска замърсяване на околната среда и водите с петролни продукти. Зарежданията с горива и подмяната на смазочни материали да става на специална площадка извън водния обект.

6.7.3. Да опазва съществуващата брегова ивица, намиращите се на нея дървесна растителност и насаждения извън разрешения участък.

6.7.4. Да не се извършва засаждане на дървета и храсти, изхвърляне на отпадъци, предмети и други материали в крайбрежните заливаеми ивици, принадлежащите земи на водохранилищата, дигите и насипните язовирни стени.

6.7.5. Да не се извършва нарушаване на състояние на речното легло, брега и крайбрежната заливаема ивица извън разрешения участък.

6.7.6. Да се спазват предвидените котви на полагане на съоръженията, без образуване на ями във водния обект, като се опазва съществуващата брегова ивица и намиращата се на нея дървесна растителност.

6.7.7. Да не се извършва добив на инертни материали от коритото на р. Малък Искър.

6.8. Предоставяне информация за изпълнени дейности:

6.8.1. Ежегодно в срок до 31 март на следващата отчетна година да предоставя на директора на Басейнова дирекция „Дунавски район“ град Плевен доклад за изпълнение на условията в разрешителното.

6.9. Изпълнението на разрешените дейности:

6.9.1. Представянето на разрешително е необходимо условие за одобряване на проекта и издаване на разрешение за строеж по реда на Закона за устройство на територията.

6.9.2. От страна на инвеститора да се упражнява строг контрол и стриктно изпълнение на работния проект.

6.10. Специфични условия на разрешената дейност:

6.10.1. Строителството да се изпълни съгласно одобрен Работен проект за организация и изпълнение на строителството /РПОИС/, включващ план за безопасност и здраве, без нарушаване на възможността за свободно оттичане на водите на водния обект.

6.10.2. Да не се засягат по време на строителството съществуващи съоръжения в, около и над разрешения за ползване участък – диги, бентове, устои на мостове, канали и др.

6.10.3. Да не се прекъсва водното течение през напоителния канал, разположен в ПИ с идентификатор 11020.60.769, в землището на с. Видраре.


6.10.4. Да се разработи аварийен план за действие при възникване на непредвидими и/или извънредни обстоятелства причинени от природни бедствия или аварийни ситуации по време на ползването на водния обект.

6.10.5. Изкопаните земни маси и строителни отпадъци да се депонират извън района на обекта на място, определено от община Правец.

6.10.6. Да не се извършва изземване на наносни отложения както в обхвата на разрешения за ползване участък, така и извън него.

6.10.7. При строителството да не се допуска намаляване на напречния профил на водните обекти в участъка на ползване. Своевременно да се отстраняват земни маси и строителни материали от леглото на водните обекти, като те се депонират извън границите на строителния обект.

6.10.8. Механизацията, чрез която се извършва ползването на водните обекти, ежедневно, след приключване на работния ден, да се извежда извън водните обекти на безопасно място.



6.10.9. По време на строителството да се предвидят необходими брегоукрепителни и защитни съоръжения.

6.10.10. При възникване на необходимост от изграждане на:

- заскалявки по дъното и/или бреговете на реката и трите дерета;
- прагове напречно на коритото на реката;
- временни съоръжения (бродове) за преминаване през реката на строителната техника по време на строителството;
- съоръжения за изместване на течението на реката и съоръжения за осушаване на коритото на реката (напр. временни отбивни диги) с оглед извършване на строителните дейности,

незабавно да се уведоми БДДР за необходимостта от изграждане на съоръжението, вкл. се представят записки, чертежи, географски координати и надморски височини. Да се инициират съответните процедури съгласно действащото законодателство, вкл. за изменение на разрешителното. Строителството на съоръжението да започне след приключване на административното производство по изменение на разрешителното и вписване на съоръжението в него.

6.11. Предоставяне информация от собствения мониторинг:

6.11.1. Да се изгради трайна опорна и работна геодезическа мрежа в ползвания участък, схема на мрежата с основен репер и подробни точки да се представи в басейнова дирекция.

6.11.2. След приключване изграждането на обекта, съоръженията да се отразят на ексекутиви – ситуация, напречни и надлъжни профили, които да се представят в басейнова дирекция заедно със схема с подробни точки и географски координати.

6.12. Условия за осигуряване на достъп при осъществяване на контрол на разрешителното и предоставяне на необходимите документи, данни, сведения, справки и обяснения, свързани с разрешеното ползване и предмета на проверката:

6.12.1. Титулярът на разрешителното е длъжен да допуска по всяко време контролиращия орган до мястото на ползване с оглед извършването на контрол на изпълнението на условията на разрешителното.

6.12.2. Титулярът на разрешителното е длъжен да представя на контролиращия орган необходимите документи, данни, сведения, справки и обяснения, свързани с разрешеното ползване и предмета на проверката.

6.13. Условия за продължаване срока на действие на разрешителното:

6.13.1. Продължаване срока на действие на разрешителното се извършва по реда на чл. 78 от Закона за водите, като молбата за продължаване срока на действие на разрешителното се подава пред органа, който го е издал, преди изтичането му.


6.13.2. Изменението на разрешителното се извършва по реда на чл. 72÷чл. 77 от Закона за водите.

6.13.3. Прекратяване на действието на разрешителното се извършва по реда и при условията на чл. 79 от Закона за водите.

6.14. Условия за отнемане на разрешителното:

6.14.1. Отнемане на разрешителното може да се постанови, включително и за:

- Осъществяване на водоземане и/или ползване извън целите, посочени в разрешителното.
- Нарушаване условията на разрешителното.
- Неупражняване на права, предоставени с разрешителното, в определения в него срок.



- Неупражняване на права в определените в разрешителното параметри на използването.

6.14.2. Отнемането може да се отнася до част от ползването, в който случай Директора на басейнова дирекция „Дунавски район” гр. Плевен определя тази част.

6.14.3. Отнемането на разрешителното при констатирани нарушения на целите, параметрите и на което и да е от условията за отнемане, при които е разрешено ползването на водния обект, не освобождава титуляра на разрешителното от административно наказателна отговорност по чл. 200 от Закона за водите.

7. Място за представяне на писмени възражения или предложения от заинтересованите лица: Басейнова Дирекция „Дунавски район” гр. Плевен, ул. „Чаталджа” № 60.

Съгласно чл. 64, ал. 1, т. 2 и т. 3 от Закона за водите, заинтересованите лица могат да възразят срещу издаването на разрешителното или да предложат условия, при които същото да бъде издадено, с оглед гарантиране на лични или обществени интереси, **в 14 дневен срок от обявяване на съобщението.**

С уважение,

ИНЖ. РУМЕЛИЯ ПЕТРОВА

Директор на Басейнова дирекция „Дунавски район”

