



РЕПУБЛИКА БЪЛГАРИЯ

Министерство на околната среда и водите

Басейнова дирекция „Дунавски район“

Изх. № РР-04-32 (.....) ¹³

гр. Плевен, ²⁶ 11.2024 г.

С Ъ О Б Щ Е Н И Е

съгласно чл. 62а, ал. 1 от Закона за водите

На основание чл. 62а, ал. 1, във връзка с чл. 46, ал. 1, т. 2 и чл. 52, ал. 1, т. 4 от Закона за водите (ЗВ) и постъпило заявление в Басейнова дирекция “Дунавски район” (БДДР) гр. Плевен, за откриване на процедура за издаване на разрешително за ползване на повърхностен воден обект, придружено с изискванията се по чл. 60, ал. 1, ал. 2 и ал. 4, т. 5 от ЗВ данни и документи, обявявам следното съобщение:

I. Фактически основания, при които се издава разрешителното:

1. Заявление с вх. № РР-04-32/ 02.05.2024 г. за издаване на разрешително за ползване на повърхностен воден обект (РПВО) – язовир Върбешница в землището на с. Върбешница, общ. Мездра, обл. Враца, с цел на ползването аквакултури и свързаните с тях дейности.

2. Извършена преценка на заявлението по чл. 61 от Закона за водите (ЗВ), при което е установено, че заявлението и приложената документация отговарят на изискванията на чл. 60 от ЗВ.

3. Писма до заявителя с изх. № РР-04-32 (1)/ 23.05.2024 г., изх. № РР-04-32 (8)/ 01.08.2024 г. и изх. № РР-04-32 (9)/ 25.09.2024 г., за отстраняване на недостатъците по заявлението и приложената към него документация.

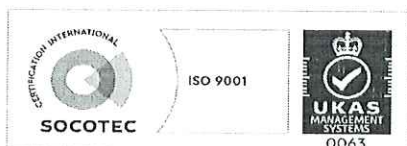
4. Писмо до ИАРА гр. Бургас, с изх. № РР-04-32 (2)/ 23.05.2024 г. с искане за становище относно заявеното искане и предложения за условия при които да бъде разрешено ползването на водния обект.

5. Писма до “НС” ЕАД гр. София, с изх. № РР-04-32 (3)/ 23.05.2024 г. и изх. № РР-04-32 (6)/ 15.07.2024 г., с искания за становище относно заявеното искане и предложения за условия при които да бъде разрешено ползването на водния обект.

6. Писмо от ИАРА гр. Бургас, с вх. № РР-04-32 (4)/ 04.06.2024 г. със становище относно заявеното искане.

7. Писма от заявителя с вх. № РР-04-32 (5)/ 26.06.2024 г. и вх. № РР-04-32 (10)/ 14.10.2024 г., с които са отстранени недостатъците по заявлението и приложената към него документация.

8. Писмо от “НС” ЕАД гр. София, с вх. № РР-04-32 (7)/ 24.07.2024 г. със становище относно заявеното искане.



5800 гр. Плевен, ул. „Чаталджа“ №60
тел.: +359 64 88 51 00
e-mail: dunavbd@bDDR.bg, web: www.bd-dunav.bg

9. Изпратено на 23.10.2024 г. до НАП ТД Велико Търново, офис Враца, електронно искане за предоставяне на информация за наличие или липса на задължения по чл. 87, ал. 11 от Данъчно-осигурителния процесуален кодекс (ДОПК) на заявителя.

10. Получена на 23.10.2024 г. от НАП ТД Велико Търново, офис Враца, по електронен път информация по чл. 87, ал. 11 от Данъчно-осигурителния процесуален кодекс (ДОПК), че заявителя няма задължения.

11. Изискана и получена на 23.10.2024 г. електронна справка от Община Враца, обл. Враца, с информация, че заявителя има задължения.

12. Извършена на 24.10.2024 г. проверка за наличие или липса на задължения на заявителя към Предприятието за управление на дейностите по опазване на околната среда (ПУДООС), при които е установено, че заявителя няма задължения към ПУДООС.

13. Писмо до Община Мездра, обл. Враца, с изх. № РР-04-32 (11)/ 28.10.2024 г. с искане за предоставяне на информация за наличие или липса на задължения на заявителя.

14. Писмо от Община Мездра, обл. Враца, с вх. № РР-04-32 (12)/ 04.11.2024 г. с информация, че заявителя няма задължения.

15. Изискана и получена на 14.11.2024 г. електронна справка от Община Враца, обл. Враца, с информация, че заявителя няма задължения.

II. Състояние на водното тяло, определени цели и мерки в действащите План за управление на речните басейни в Дунавски район (ПУРБ) 2016 - 2021 г. (приет с Решение №1110/29.12.2016 г. на Министерски съвет (МС), който се прилага до приемането на актуализирания план, и План за управление на риска от наводнения в Дунавски район за басейново управление (ПУРН) 2022 – 2027 г. (приет с Решение № 941/ 28.12.2023 г. на МС), имащи отношение към разрешителното:

Съгласно предоставените от заявителя географски координати, заявеният воден обект предмет на ползването - изовир Върбешница, поречие Искър, попада в обхвата на естествено повърхностно водно тяло категория река с код (EUCD_RWB) BG11S135R1226, име на водното тяло ИСКЪР ISRWB1226, код на типа R4, дължина на водното тяло: 58,647354 км., водосборна площ 644,657211 км² и географско описание – „р. Искър от вливане на р. Габровница при Елисейна до вливане на р. Малък Искър при Роман“.

Съгласно ПУРБ 2016 - 2021 г., който се прилага до приемането на актуализирания ПУРБ 2022 - 2027 г., екологичното състояние на повърхностното водно тяло е умерено, а химичното състояние е добро.

Съгласно ПУРБ 2016 – 2021 г., показателите, по които са констатирани отклонения от стандартите за качество (СК) за добро екологично състояние са БПК₅, N-съединения, P-съединения, макрозообентос (МЗБ), фитобентос (ФБ) и риби.

Съгласно изготвения и публикуван за обществено обсъждане проект на ПУРБ 2022 - 2027 г., екологичното състояние на повърхностното водно тяло с код (EUCD_RWB) BG11S135R1226 се запазва умерено, а химичното състояние се влошава – недостигащо добро.

Съгласно проекта на ПУРБ 2022 – 2027 г., отклонения от стандартите за качество (СК) за добро екологично състояние са констатирани по показателите фитобентос (ФБ), макрозообентос (МЗБ), общ азот (N-total) и общ фосфор (P-total), а за добро химично състояние по показателите - флуорантен, бромирани дифенилетири и живак.

В ПУРБ 2016 - 2021 г. за 2027 г. и за след 2027 г. за естественото повърхностно водно тяло с код (EUCD_RWB) BG11S135R1226 е заложена една цел - „Запазване на добро екологично и химично състояние“.



Съгласно ПУРН 2022-2027 г. заявеният воден обект предмет на ползването не попада в район със значителен потенциален риск от наводнения (РЗПРН) и не попада в границите на зона, която се залива при наводнения с ниска (0,1% - 1000 годишна вълна), средна (1% - 100 годишна вълна) и висока (5% - 20 годишна вълна) вероятност за събждане.

Заявеното искане за ползване на повърхностен воден обект – язовир Върбешница в землището на с. Върбешница, общ. Мездра, обл. Враца, с цел на ползването аквакултури и свързаните с тях дейности, не попада в ограничителни и/или забранителни мерки, предвидени в ПУРБ 2016 - 2021 г. и ПУРН 2022-2027 г., т.е. заявеното искане не е в противоречие и е допустимо според Плана за управление на речните басейни (ПУРБ) в Дунавски район за басейново управление на водите 2016 - 2021 година, който се прилага до приемането на актуализирания план, както и спрямо Плана за управление на риска от наводнения в Дунавски район за басейново управление на водите (ПУРН) 2022 – 2027 г.

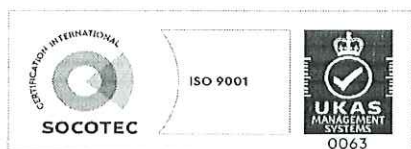
Мерките от ПУРБ 2016 - 2021 г., които имат отношение към заявеното искане са следните:

- ✓ Мярка с код DP_2 - Намаляване на дифузното замърсяване от промишлени дейности;
- ✓ Мярка с код GD_1 – Опазване на химичното състояние на подземните води от замърсяване и влошаване;
- ✓ Мярка с код DP_5 - Изпълнение на програма за собствен мониторинг във връзка с отглеждане на аквакултури;
- ✓ Мярка с код CA_12 – Оптимизиране на водовземането с цел недопускане влошаване на състоянието на водите;
- ✓ Мярка с код DP_12 – Биологични методи за ограничаване на еутрофикацията;
- ✓ Мярка с код DP_14 - Намаляване на дифузното замърсяване от отпадъци от населени места.

Мерките са трансформирани в условия, които ще бъдат разписани в разрешителното за да се изпълняват от заявителя и са посочени в следващата точка **III.** от настоящото съобщение.

III. Специфична информация, определена в Наредбата за ползването на повърхностните води (ДВ, бр. 100/ 16.12.2016 г.):

Цел на ползването:	За аквакултури и свързаните с тях дейности
Поречие и воден обект:	Поречие: Искър Язовир Върбешница
Водно тяло:	код на водно тяло: BGHS135R1226 наименование на водно тяло: ИСКЪР ISRWB1226
Място на ползване:	Язовир Върбешница в поземлени имоти (ПИ) с идентификатори 12704.126.168, 12704.126.171, 12704.126.175 и 12704.126.244, в неурбанизираната територия от землището на с. Върбешница, общ. Мездра, обл. Враца. Географски координати (WGS) на оста на стената: Ляв бряг: N - 43° 10' 56,63", E - 23° 41' 19,78" Надморска височина – 286,50 Десен бряг: N - 43° 10' 51,24", E - 23° 41' 06,47" Надморска височина – 286,50 Други параметри:

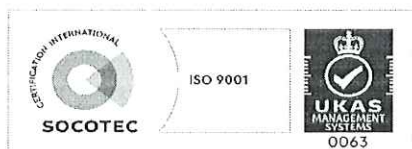


5800 гр. Плевен, ул. „Чаталджа” №60
тел.: +359 64 88 51 00
e-mail: dunavbd@bldr.bg, web: www.bd-dunav.bg

	<ul style="list-style-type: none"> Собственост на Министерство на земеделието и храните – “Напоителни системи” ЕАД гр. София.
Административно Териториална Единица – ЕКАТТЕ:	с. Върбешница с ЕКАТТЕ 12704, общ. Мездра, обл. Враца
Параметри на разрешеното ползване:	Язовир Върбешница, изграден на река Върбешка бара: Технически параметри - земнонасипна стена, залята площ 305 дка; общ завирен обем 2 750 000 м ³ ; мъртъв обем 231 000 м ³ ; полезен обем 2 339 000 м ³ ; мъртъв обем 231 000 м ³ ; височина на земнонасипната стена 25,00 м; дължина/ширина на земнонасипната стена 349,60 м/4,00 м; кота корона 286,50; траншеен преливник с кота 284,30 и Q _{макс. преливно} = 130,00 м ³ /сек; основен изпускател Ø 800 с Q _{макс.} = 3,02 м ³ /сек.
Съоръжения за използване на водите, технически параметри и оборудване на съоръженията:	Не се разрешава използването на съоръжения (садки или др.) за отглеждането в язовир Върбешница на аквакултури и за извършване на свързаните с тях дейности.
Разрешен режим на ползване:	Язовир Върбешница, аквакултури и свързаните с тях дейности: Целогодишно
Изисквания към местата за мониторинг:	Пункт за собствен мониторинг: В мястото на ползване – акваторията (язовирното езеро) на язовир Върбешница.
Задължения за провеждане на собствен мониторинг:	<ol style="list-style-type: none"> В срок до един месец от получаване на настоящото разрешително, да се изготви план за собствен мониторинг на качеството на водите в язовир Върбешница и да се представи в Басейнова дирекция „Дунавски район” (БДДР) за съгласуване. Провеждането на собствения мониторинг да се извършва по съгласувания с Басейнова дирекция „Дунавски район” (БДДР), план за собствен мониторинг на качеството на водите в язовир Върбешница. Пробовземането и химичния анализ на водните проби да се извършват от акредитирана лаборатория.

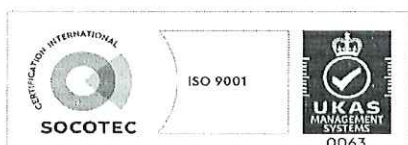
Условия, при които би могло да се предостави правото за използване на водите:

1. Уведомяване на контролиращия орган:	1.1. Да се уведоми Басейнова дирекция „Дунавски район” (БДДР) незабавно – по време на преминаване на големи водни количества при високи вълни, при възникване на аварийни условия или при предизвикано замърсяване.
	1.2. Да се уведоми Басейнова дирекция „Дунавски район” (БДДР) незабавно – при приключване използването на водния обект - язовир Върбешница, преди крайния срок на действие на разрешителното.



5800 гр. Плевен, ул. „Чаталджа” №60
тел.: +359 64 88 51 00
e-mail: dunavbd@bddd.bg, web: www.bd-dunav.bg

	<p>1.3. Да се уведомява писмено Басейнова дирекция „Дунавски район” (БДДР) за всяка промяна в административно-институционалните данни на титуляра на разрешителното, в седем дневен срок от вписването на промяната на данните.</p> <p>1.4. Да се уведомява писмено Басейнова дирекция „Дунавски район” (БДДР) за всяка промяна в собствеността и/или ползването на язовир Върбешница, в седем дневен срок от вписването на промяната на данните.</p>
2. Опазване на водите и околната среда:	<p>2.1. Да се осъществява оптимално дейността риборазвъждане (хранене и здравословно състояние на рибите) с цел предотвратяване на негативен ефект върху водната система.</p> <p>2.2. Да не се допуска замърсяване на акваторията и принадлежащите земи на язовир Върбешница чрез изхвърляне на отпадъци, предмети и други материали.</p> <p>2.3. Забранява се миенето и обслужването на транспортни средства и техника в язовирното езеро и принадлежащите земи на язовир Върбешница.</p> <p>2.4. Да се опазва съществуващата брегова ивица, намиращите се на нея дървесна растителност и други растителност и насаждения.</p>
3. Условия по време на експлоатация:	<p>3.1. За целия срок на действие на разрешителното да се извършва визуално наблюдение на техническото състояние на язовирната стена и в случай на поява на необичайни явления да уведоми незабавно Басейнова дирекция „Дунавски район” (БДДР) и „Напоителни системи” ЕАД.</p> <p>3.2. Да не се извършва изпускане на води от водния обект – язовир Върбешница, с цел улов на аквакултури.</p>
4. Предоставяне на информация за изпълнени дейности:	4.1. Ежегодно в срок до 31 март да предоставя на директора на Басейнова дирекция „Дунавски район” (БДДР) доклад за изпълнение на условията в разрешителното.
5. Изпълнение на разрешените дейности:	5.1. Режима на риболов да се извършва съгласно Закона за рибарството и аквакултурите.
6. Специфични условия на разрешената дейност:	<p>6.1. В срок до един месец от получаване на настоящото разрешително, да се разработи и прилага аварийен план за действие при възникване на непредвидими и/или извънредни обстоятелства, причинени от природни бедствия или аварийни ситуации по време на ползването на водния обект.</p> <p>6.2. Да се спазват задълженията, които са относими към техническата сигурност на съоръженията на язовир Върбешница и записани в договора за наем № Д-53-2243-244/ 11.12.2023 г. сключен с “Напоителни системи” ЕАД гр. София, Столична община, обл. София град.</p>
7. Предоставяне на	7.1. Протоколите с резултати от извършения собствен мониторинг да



информация от собствения мониторинг:	се представят в Басейнова дирекция „Дунавски район” (БДДР) в 15-дневен срок от получаването им.
8. Условия за осигуряване на достъп за осъществяване на контрол на разрешителното:	8.1. Титулярът на разрешителното е длъжен да допуска по всяко време контролиращия орган до мястото на ползване с оглед извършването на контрол на изпълнението на условията на разрешителното.
	8.2. Титулярът на разрешителното е длъжен да представя на контролиращия орган необходимите документи, данни, сведения, справки и обяснения, свързани с разрешеното ползване и предмета на проверката.
9. Други условия:	9.1. Разрешителното не дава право за водовземане от язовира.
	9.2. Приоритетно да се подава вода за напояване на земеделски земи, при наличие на заявени площи за напояване, на база издадено разрешително за водовземане по ЗВ с цел обществено водоснабдяване за напояване на земеделски култури и/или при наличие на други издадени разрешителни за водовземане от язовир Върбешница.
	9.3. Да се обявят чрез публикация или по друг обществено достъпен начин, ограниченията за общо ползване – водни спортове, водопой на животни и/или къпане.
	9.4. При изпускане на води във връзка с преминаване на висока вълна или при възникване на авария, да се уведомят: <ul style="list-style-type: none"> • Директора на Басейнова дирекция „Дунавски район”; • Общинска администрация гр. Мездра; • Областна администрация гр. Враца; • Областно управление “Пожарна безопасност и защита на населението” гр. Враца; • “Напоителни системи” ЕАД гр. София – ЦУ.

Място за представяне на писмени възражения или предложения от заинтересованите лица: Басейнова дирекция “Дунавски район” гр. Плевен, ул. “Чаталджа” № 60, пощ. кутия 1237.

Съгласно чл. 64, ал. 1, т. 2 и т. 3 от Закона за водите, заинтересованите лица могат да възразят срещу издаването на разрешителното или да предложат условия, при които същото да бъде издадено, с оглед гарантиране на лични или обществени интереси, **в 14 дневен срок от обявяване на съобщението.**

С уважение,

ИНЖ. РУМЕЛИЯ ПЕТРОВА

Директор на Басейнова дирекция „Дунавски район”




5800 гр. Плевен, ул. „Чаталджа” №60
тел.: +359 64 88 51 00
e-mail: dunavbd@bDDR.bg, web: www.bd-dunav.bg