



изх.№ РР-04-21-(<sup>7</sup>)  
гр. Плевен, .....08.11.....2024 г.

## СЪОБЩЕНИЕ

съгласно чл.62а, ал.1 от Закона за водите

На основание чл. 62а, ал. 1, във връзка с чл. 46, ал. 1, т. 1, буква „а“ и буква „г“ и чл. 52, ал. 1, т. 4 от Закона за водите (ЗВ) и постъпило в Басейнова дирекция „Дунавски район“ гр. Плевен заявление за откриване на процедура за издаване на разрешително за ползване на воден обект, придружено с изискващите се данни и документи по чл. 60, ал. 1, ал. 2 и ал. 4 от Закона за водите.

**1. Цел на заявеното ползване на водния обект:** реконструкция на съоръжение за регулиране на оттока и защита от вредното въздействие на водите – реконструкция на корекцията на река Шипа в с. Дряновец, свързано с реализация на инвестиционно предложение „Възстановяване проводимостта на речното корито в коригирания участък на река Шипа в границите на населеното място на с. Дряновец, община Бяла, област Русе от наноси“.

**2. Водно тяло, в което се предвижда ползването:** река Шипа (река Баниски Лом), водно тяло с код **BG1RL200R003**.

**Река Шипа**, в която в мястото на ползване протичат:

**Створ в югозападния край на село Дряновец:**

- водно количество за обезпеченост при 0,1% –  $Q_{0,1\%} = 130,763 \text{ м}^3/\text{сек}$ ;
- водно количество за обезпеченост при 1% –  $Q_{1\%} = 79,358 \text{ м}^3/\text{сек}$ ;

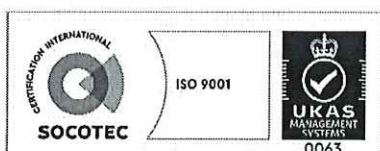
**Створ в североизточния край на село Дряновец:**

- водно количество за обезпеченост при 0,1% –  $Q_{0,1\%} = 133,415 \text{ м}^3/\text{сек}$ ;
- водно количество за обезпеченост при 1% –  $Q_{1\%} = 81,191 \text{ м}^3/\text{сек}$ ;

**2а.** Заявление вх. РР-04-21/28.02.2024 г. за откриване на процедура за издаване на разрешително за ползване на воден обект – река Шипа (река Баниски Лом), поречие Русенски Лом, с цел реконструкция на съоръжение за регулиране на оттока и за защита от вредното въздействие на водите – реконструкция на корекция на р. Шипа, свързано с инвестиционно намерение „Възстановяване проводимостта на речното корито в коригирания участък на река Шипа в границите на населеното място на с. Дряновец, община Бяла, област Русе от наноси“.

Извършена преценка на заявлението по чл. 61 от Закона за водите, при което е установено, че заявлението и приложената документация не отговарят на изискванията на Закона;

Уведомяване на заявителя да отстрани недостатъците с писмо изх. № РР-04-21(1)/12.04.2024 г., в т.ч. да представи съгласувателно становище от „Напоителни системи“ ЕАД, относно намерението на община Бяла да извършва реконструкция на корекцията на р. Шипа (р. Баниски Лом), във връзка с налична в БДДР информация за възложено с договор № РД-50-23/ 05.04.2019 г. от Министерство на земеделието на „Напоителни системи“ ЕАД задължение за извършване на обществена услуга за защита



от вредното въздействие на водите, вкл. корекция на р. Шипа от км. 0+000 до км. 8+425 с обща дължина 8,425 км;

Писмо с вх. № РР-04-21(2)/21.06.2024 г. от заявителя с което уведомява БДДР, че с писмо с изх. № 91-00-80/22.04.2024 г. е поискано становище от „Напоителни системи“ ЕАД и е получен отговор, че „Съгласие за извършване дейностите по инвестиционното намерение в корекция на р. Шипа следва да се даде от Министерство на земеделието и храните, на което са предоставени правата на управление на публичната държавна собственост“. В съответствие с отговора на „Напоителни системи“ ЕАД от заявителя е подадено искане за становище от Министерство на земеделието и храните (копие от което е приложено – вх. № МЗХ 07-406/07.06.2024 г.), на което не е получен отговор.

Писмо с изх. № РР-04-21(3)/23.07.2024 г., с което на основание чл.54, ал.1, т.5 от АПК административното производство по преписка с вх. № РР-04-21/ 28.02.2024г. по подадено заявление за издаване на разрешително за ползване на повърхностен воден обект – река Шипа (река Баниски Лом), поречие Русенски Лом, с цел реконструкция на съоръжение за регулиране на оттока и за защита от вредното въздействие на водите – реконструкция на корекция на р. Шипа, свързано с инвестиционно намерение „Възстановяване проводимостта на речното корито в коригирания участък на река Шипа в границите на населеното място на с. Дряновец, община Бяла, област Русе от наноси“, е спряно до приключване на образуваното административно производство в Министерство на земеделието и храните.

Писмо с вх. № РР-04-21(4)/19.09.2024 г. от заявителя, с което приложено предоставя копие от писмо с изх. № 07-406/12.09.2024 г. на Заместник-министър на земеделието и храните.

Писмо с изх. № РР-04-21(5)/01.10.2024 г., с което на основание чл.55, ал.1 и ал.2 от АПК е възобновено административното производство по преписка с вх. № РР-04-21/ 28.02.2024г. по подадено заявление за издаване на разрешително за ползване на повърхностен воден обект – река Шипа (река Баниски Лом), поречие Русенски Лом, с цел реконструкция на съоръжение за регулиране на оттока и за защита от вредното въздействие на водите – реконструкция на корекция на р. Шипа, свързано с инвестиционно намерение „Възстановяване проводимостта на речното корито в коригирания участък на река Шипа в границите на населеното място на с. Дряновец, община Бяла, област Русе от наноси“.

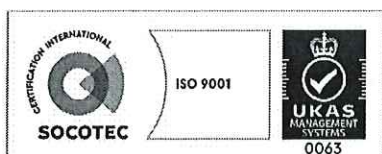
Писмо с вх. № РР-04-21(6)/02.10.2024 г. от заявителя, с което окончателно са отстранение несъответствията на преписката съгласно изискванията на ЗВ и НППВ.

На основание чл.60, ал.13, т.4 от Закона за водите (ЗВ) от БДДР е изисквана служебно информация от ТД – НАП, за наличие или липса на задължения на юридическото лице - заявител. От Национална агенция за приходите е предоставена информация по чл.87, ал.11 от ДОПК, с която уведомяват БДДР, че юридическото лице - заявител **няма задължения.**

Извършена е проверка относно наличие/липса на задължения на юридическото лице - заявител към ПУДООС с влязъл в сила АУПДВ, при което е установено, че заявителят **няма задължения.**

**Направена преценка съгласно чл.62, ал.1 от Закона за водите, която е положителна.**

Мястото на ползване попада в обхвата на повърхностно водно тяло, категория река от поречие Русенски Лом с код **BG1RL200R003**, със следните характеристики: **име на водното тяло Баниски Лом RLRWB003**; географско описание на водното тяло: р. Баниски Лом до язовир Баниска, вкл. притоци - Дюлгердере и Каяджик след яз. Бойка.



5800 гр. Плевен, ул. „Чаталджа“ №90  
 тел.: +359 64 88 51 00  
 e-mail: [dunavbd@bddr.bg](mailto:dunavbd@bddr.bg), web: [www.bd-dunav.bg](http://www.bd-dunav.bg)



Водното тяло е в умерено екологично състояние и добро химично състояние.

В ПУРБ 2016-2021 за водното тяло е обосновано изключение от постигане на добро състояние по отношение на показателите с отклонение от СКОС на основание чл. 156в от Закона за водите, удължаване на срока за постигане на целите до 2027 г. Поставените цели за повърхностно водно тяло с код BG1RL200R003 до 2021 г. са: „Постигане на СКОС за N-NH<sub>4</sub>, N-NO<sub>3</sub>, N-total, P-PO<sub>4</sub>, МЗБ, Рибни за добро екологично състояние до 2021г. Предотвратяване влошаване на екологичното състояние по останалите елементи за качество. Предотвратяване на замърсяването и запазване на добро химично състояние“.

Мястото на ползване не попада в зони за защита на повърхностни води за питейна консумация.

Мястото на ползване **не попада** в границите на защитени зони (ЗЗ) по Директивата за опазване на естествените местообитания и Директивата за опазване на дивите птици.

Заявеното искане за ползване на повърхностен воден обект – река Шипа (река Баниски Лом), поречие Русенски Лом, с цел реконструкция на съоръжение за регулиране на оттока и за защита от вредното въздействие на водите – реконструкция на корекция на р. Шипа, свързано с инвестиционно намерение „Възстановяване проводимостта на речното корито в коригирания участък на река Шипа в границите на населеното място на с. Дряновец, община Бяла, област Русе от наноси“, не попада в ограничителни и/или забранителни мерки, предвидени в ПУРБ, т.е. заявеното ползване е **допустимо** според Плана за управление на речните басейни (ПУРБ) в Дунавски район за басейново управление на водите 2016-2021 година, приет с Решение № 1110/29.12.2016 г. на Министерски съвет.

Съгласно ПУРН 2022-2027 г. заявеното ползване на воден обект не попада в район със значителен потенциален риск от наводнения по чл.146г от ЗВ.

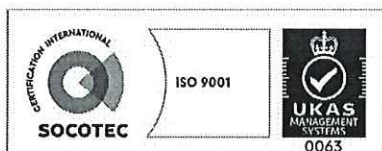
В програмата от мерки, заложи в ПУРН 2022 – 2027 г. в Дунавски район няма предвидени забрани и ограничения, касаещи реализирането на заявеното ползване.

**3. Системи или съоръжения, чрез които ще се реализира ползването:**  
Предвижда се **реконструкция на съоръжение** – реконструкция на корекция на река Шипа в с. Дряновец, свързано с реализация на инвестиционно предложение „Възстановяване проводимостта на речното корито в коригирания участък на река Шипа в границите на населеното място на с. Дряновец, община Бяла, област Русе от наноси“. Инвестиционното намерение включва следните дейности: почистване на корекцията от растителност и наносни земни маси; възстановяване на проектните профили на корекцията и подравняване на прилежащите откоси и скатове в сервитута на реката. Новите напречни профили, получени в резултат на проектираната интервенция са с размери – горна основа L=13.62 м; долна основа L=9.0 м и наклон на стените 1:1.

#### **Географски координати на мястото на ползване:**

**Начало: Створ в югозападния край на с. Дряновец:**  
СШ 43° 22' 53,98" и ИД 25° 50' 48,65"

**Край: Створ в североизточния край на с. Дряновец:**  
СШ 43° 23' 29,17" и ИД 25° 52' 16,46"



5800 гр. Плевен, ул. „Чаталджа“ №60  
тел.: +359 64 88 51 00  
e-mail: [dunavbd@bddd.bg](mailto:dunavbd@bddd.bg), web: [www.bd-dunav.bg](http://www.bd-dunav.bg)



4. Място на ползване, местност, административно-териториална и териториална единица, код по ЕКАТТЕ: Участък – коригиран от река Шипа в урбанизираната територия на с. Дряновец с ЕКАТТЕ 23916, община Бяла, област Русе.

**5. Проектни параметри на ползването:**

- Дължина – 2 333,32 м.

6. Условия, при които би могло да се предостави правото за използване на водите:

6.1. Разрешен режим на ползване: Извън периода на размножаване на рибната фауна април-юни включително.

6.2. Задължения при ползването на водния обект: Да се извърши възстановяване и рекултивиране на засегнатите терени в рамките на ползвания участък.

6.3. Задължение за заплащане на такси и индивидуални показатели за определяне на таксата за предоставеното право на използване на водите: Не се предвижда заплащане на такси, съгласно чл.194 от Закона за водите.

6.4. Задължения за провеждане на собствен мониторинг и специфични изисквания към местата за мониторинг и програмата за мониторинг: Да извърши геодезическо трасиране на местоположението на съоръжението.

6.5. Контролиращ орган: Директорът на Басейнова дирекция „Дунавски район” гр. Плевен или управомощени от него длъжностни лица;

**6.6. Уведомяване на контролиращия орган:**

6.6.1. Да уведоми Басейнова дирекция „Дунавски район” незабавно – по време на преминаване на големи водни количества при високи вълни, при възникване на аварийни условия или предизвикано замърсяване.

6.6.2. При приключване изграждането на съоръженията преди крайния срок на действие на разрешителното.

**6.7. Опазване на водите и околната среда:**

6.7.1. Да не допуска замърсяване на околната среда и водите с петролни продукти. Зарежданията с горива и подмяната на смазочни материали да става на специална площадка извън водния обект.

6.7.2. Да не се извършва засаждане на дървета и храсти, изхвърляне на отпадъци, предмети и други материали.

**6.8. Предоставяне информация за изпълнени дейности:**

6.8.1. Ежегодно в срок до 31 март на следващата отчетна година да предоставя на директора на Басейнова дирекция „Дунавски район” град Плевен доклад за изпълнение на условията в разрешителното.

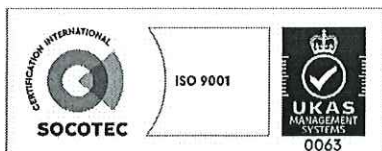
**6.9. Изпълнението на разрешените дейности:**

6.9.1. Представянето на разрешително е необходимо условие за одобряване на проекта и издаване на разрешение за строеж по реда на Закона за устройство на територията;

6.9.2. От страна на инвеститора да се упражнява строг контрол и стриктно изпълнение на работния проект;

**6.10. Специфични условия на разрешената дейност:**

6.10.1. Строителството да се изпълни съгласно одобрен Работен проект за организация и изпълнение на строителството /РПОИС/, включващ план за безопасност и здраве, без нарушаване на възможността за свободно оттичане на водите на водния обект.



5800 гр. Плевен, ул. „Чаталджа” №60  
 тел.: +359 64 88 51 00  
 e-mail: [dunavbd@bddd.bg](mailto:dunavbd@bddd.bg), web: [www.bd-dunav.bg](http://www.bd-dunav.bg)



**6.10.2.** Своевременно да се отстраняват строителните материали и земните маси от коритото на водния обект, като се депонират извън границите на водния обект.

**6.10.3.** Да се разработи аварийен план за действие при възникване на непредвидими и/или извънредни обстоятелства причинени от природни бедствия или аварийни ситуации по време на ползването на водния обект.

**6.10.4.** Изкопаните земни маси и строителни отпадъци да се депонират извън района на обекта на място, определено от Община Бяла;

**6.11. Предоставяне информация от собствения мониторинг:**

**6.11.1.** Да се изгради трайна опорна и работна геодезическа мрежа в ползвания участък, схема на мрежата с основен репер и подробни точки да се представи в басейнова дирекция.

**6.11.2.** След приключване изграждането на обекта, съоръженията да се отразят на ексекутиви - ситуация, напречни и надлъжни профили, които да се представят в басейнова дирекция заедно със схема с подробни точки и географски координати.

**6.12. Осигуряване достъп при осъществяване на контрол на разрешителното и предоставяне на необходимите документи, данни, сведения, справки и обяснения, свързани с разрешеното ползване и предмета на проверката:**

**6.12.1.** Титулярът на разрешителното е длъжен да допуска по всяко време контролиращия орган до мястото на ползване с оглед извършването на контрол на изпълнението на условията на разрешителното;

**6.12.2.** Титулярът на разрешителното е длъжен да представя на контролиращия орган необходимите документи, данни, сведения, справки и обяснения, свързани с разрешеното ползване и предмета на проверката.

**6.13. Продължаване на разрешителното:**

**6.13.1. Продължаване срока на действие на разрешителното** се извършва по реда на чл.78 от Закона за водите, като молбата за продължаване срока на действие на разрешителното се подава пред органа, който го е издал, **преди изтичането му;**

**6.13.2. Изменението** на разрешителното се извършва по реда на чл.72÷чл.77 от Закона за водите.

**6.13.3. Прекратяване на действието** на разрешителното се извършва по реда и при условията на чл.79 от Закона за водите.

**6.14. Отнемане на разрешителното:**

**6.14.1.** Отнемане на разрешителното може да се постанови, включително и за:

- Осъществяване на водоземане и/или ползване извън целите, посочени в разрешителното.

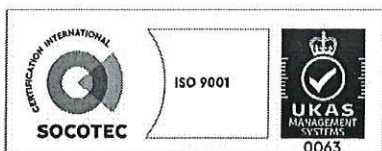
- Нарушаване условията на разрешителното.

- Неупражняване на права, предоставени с разрешителното, в определения в него срок.

- Неупражняване на права в определените в разрешителното параметри на използването.

**6.14.2.** Отнемането може да се отнася до част от ползването, в който случай Директора на басейнова дирекция „Дунавски район” гр. Плевен определя тази част.

**6.14.3.** Отнемането на разрешителното при констатирани нарушения на целите, параметрите и на което и да е от условията за отнемане, при които е разрешено ползването на водния обект, не освобождава титуляра на разрешителното от административно наказателна отговорност по чл.200 от Закона за водите.

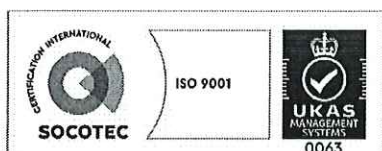


**7. Място за представяне на писмени възражения или предложения от заинтересованите лица:** Басейнова Дирекция „Дунавски район” гр. Плевен, ул. „Чаталджа” № 60.

Съгласно чл.64, ал.1, т.2 и т.3 от ЗВ заинтересованите лица могат да възразят срещу издаването на Разрешителното или да предложат условия, при които същото да бъде издадено, с оглед гарантиране на лични или обществени интереси, **в 14 дневен срок от обявяване на съобщението.**

**ИНЖ. РУМЕЛИЯ ПЕТРОВА**

*Директор на Басейнова дирекция „ Дунавски район”*



5800 гр. Плевен, ул. „Чаталджа” №60  
тел.: +359 64 88 51 00  
e-mail: [dunavbd@bDDR.bg](mailto:dunavbd@bDDR.bg), web: [www.bd-dunav.bg](http://www.bd-dunav.bg)

