



РЕПУБЛИКА БЪЛГАРИЯ  
Министерство на околната среда и водите  
Басейнова дирекция „Дунавски район“

Изх. № РР-02-392(4)  
Гр. Плевен, 28.11.2024 г.

**СЪОБЩЕНИЕ**

съгласно чл.62а, ал.1 от Закона за водите

На основание чл.62а, ал.1, във връзка с чл.44, ал.1 и ал.2, чл.46, ал.1, т.1, б.„ж“ и чл.52, ал.1, т.4 на Закона за водите (ЗВ) в Басейнова Дирекция Дунавски район и постъпило Заявление за откриване на процедура за издаване на разрешително за водовземане от подземни води чрез нови водовземни съоръжения, придружено с изискващите се по чл.60, ал.1, ал.2 и ал. 6 от ЗВ данни и документи.

**1. Цел на заявеното използване на водите:**

- Самостоятелно водоснабдяване за напояване на земеделски култури

**2. Водно тяло, в което се предвижда използване на водите:**

ПВТ „Карстови води в Малм-Валанжския басейн“ с код BG1G0000J3K051

**2а. Фактическите основания, при които се издава разрешителното, включително състояние на водното тяло, определените цели и мерки в действащите планове за управление на речните басейни**

Постъпило Заявление Вх. № РР-02-392/01.11.2024 г. за откриване на процедура за издаване на разрешително за водовземане от подземни води, придружено с изискващите се по чл.60, ал.1, ал.2 и ал. 6 от ЗВ данни и документи.

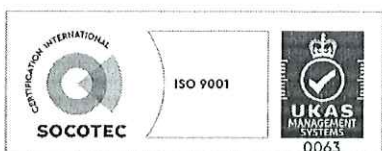
След преглед по чл. 61 от Закона за водите на представената документация към заявление с Вх. № РР-02-392/01.11.2024 г., допълнено с вх. № РР-02-392/07.11.2024 г. в БДДР за издаване на разрешително за водовземане от подземни води чрез нови водовземни съоръжения е установено, че заявлението и приложената документация отговарят на изискванията на Закона.

С писмо изх. № РР-02-392(1)/07.11.2024 г. е направено запитване до РИОСВ Варна дали Решение № ВА-92/ПР/2024 г. за преценяване на необходимостта от извършване на оценка на въздействието върху околната среда е влязло в сила, на което с вх. № РР-02-392(2)/20.11.2024 г. РИОСВ Варна е отговорила, че решението не е обжалвано в законоустановения срок и е влязло в сила.

БДДР е направила запитване в НАП ТД Варна, офис Добрич за наличие или липса на задължения по чл.87, ал.11 от ДОПК на юридическото лице, на което агенцията е отговорила, че няма задължения. Извършена проверка в БДДР за наличие на задължения по Закона за водите към ПУДООС с влязъл в сила АУПДВ и е установено, че дружеството няма задължения.

Направена преценка по чл.62, ал.1 от ЗВ е положителна.

Преценката е направена спрямо План за управление на речните басейни (ПУРБ) 2016 – 2021 г., приет с Решение № 1110/ 29.12.2016 г. на Министерски съвет, който на основание чл.159, ал.3 на ЗИД на ЗВ (ДВ бр. 20 от 11.03.2022 г.), се прилага до приемане на актуализирани планове.



5800 гр. Плевен, ул. „Чаталджа“ №60  
тел.: +359 64 88 51 00  
e-mail: [dunavbd@bddr.bg](mailto:dunavbd@bddr.bg), web: [www.bd-dunav.bg](http://www.bd-dunav.bg)



Обект на преценка е водовземане чрез нови водовземни съоръжения от ПВТ „Карстови води в Малм-Валанжския басейн“ с код BG1G0000J3K051, което е оценено в ПУРБ в добро количествено и химично състояние. Съгласно ПУРБ, целите за опазване на околната среда за подземните води за тялото са: Запазване на добро количествено и химично състояние.

### 3. Системи или съоръжения, чрез които ще се реализира използването:

**„ТК 2 – Йонивел – Добрин“ (Тръбен кладенец)**

**Дълбочина – 500.0 м.** Предвижда се сондиране с диаметър  $\varnothing$  600 мм от 0 до 20 м. Монтиране на стоманена кондукторна колона  $\varnothing$  530 мм, циментирана в задтръбието. Сондиране на интервала от 20 м до 60 м с диаметър  $\varnothing$  500 мм. Спускане на стоманена техническа колона с диаметър  $\varnothing$  426 мм от 0 до 60 м, циментирана в задтръбието. Сондиране на интервала от 60 м до 300 м с диаметър  $\varnothing$  395 мм. Спускане на стоманена техническа колона с диаметър  $\varnothing$  325 мм от 0 до 300 м, циментирана в задтръбието. Сондиране на интервала от 300 м до 500 м с длето с диаметър  $\varnothing$  190.5 мм и оставяне на открит ствол.

Около устието на кладенеца ще се изгради подземна шахта с вътрешни размери 150x150x200 см, която ще се затваря с метален капак.

Експлоатацията ще се осъществява с потопяема помпа с макс. дебит 30 лсек, спусната на дълбочина 250 м. В шахтата ще бъдат монтирани водомерен възел, автоматичен нивомер и кран за пробонабиране.

**4. Място на водовземане:** Поземлен имот 21470.33.2, област Добрич, община Крушари, с. Добрин, вид собств. Частна, вид територия Земеделска, категория 3, НТП Нива, площ 117923 кв. м, стар номер 033002, Заповед за одобрение на КККР № РД-18-524/02.08.2019 г. на Изпълнителен директор на АГКК

Географски координати в система WGS 84:

**N 43°50'25.25" E 27°49'10.00"**

Надморска височина в Балтийска височинна система:

**Z = 200 м**

**5. Обект на водоснабдяване:** Гравитачно напояване на 369 дка зърнени култури (царевича за зърно) в Поземлен имот 21470.33.2, област Добрич, община Крушари, с. Добрин, вид собств. Частна, вид територия Земеделска, категория 3, НТП Нива, площ 117923 кв. м, стар номер 033002, предоставен на лизинг и Поземлен имот 21470.33.4, област Добрич, община Крушари, с. Добрин, вид собств. Частна, вид територия Земеделска, категория 4, НТП Нива, площ 251763 кв. м, стар номер 033004, Заповед за одобрение на КККР № РД-18-524/02.08.2019 г. на Изпълнителен директор на АГКК, предоставен за ползване за срок от 10 години, съгласно договор за аренда от 26.01.2024 г.

### 6. Проектни параметри на използването:

**Средноденоношен дебит:** 11.1 л/сек;

**Максимален дебит:** 30.0 л/сек до 9 часа/дневно;

**Годишен воден обем:** 350050 куб.м./год.

**Сезонно водно количество:** 147600 куб.м./год. в периода от 01.04 до 01.09 (153 дни)

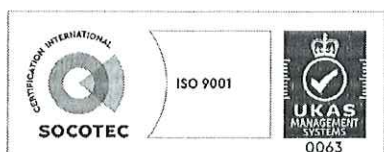
**Минимално необходимо водно количество:** 73800 куб.м./год.

**Статично водно ниво:** СВН= 178.0 м и Кота СВН – 22 м

**Допустимо понижение:**  $S_{\text{макс.доп.}} = 30$  м при  $DВН_{\text{макс.}} = (-8.0$  м)

### 7. Условия, при които би могло да се предостави правото за използване на водите:

7.1. Да изгради съоръженията след издаване на разрешение за строеж по реда на ЗУТ, като:



5800 гр. Плевен, ул. „Чаталджа“ №60  
 тел.: +359 64 88 51 00  
 e-mail: [dunavbd@bddd.bg](mailto:dunavbd@bddd.bg), web: [www.bd-dunav.bg](http://www.bd-dunav.bg)



7.1.1. изграждането на съоръженията може да започне след представяне на документите по ЗУТ за започване на строителството в Басейновата дирекция Дунавски район;

7.1.2. Да изгради съоръжението в срок до 2 години от влизане в сила на разрешението за строеж по реда на ЗУТ;

7.2. Да изиска от изпълнителя на дейностите за изграждане на съоръжението(ята) и да следи за:

7.2.1. изграждане на съоръжението(ята) с посочената в разрешителното конструкция, без навлизане в отдолулежащото подземно водно тяло;

7.2.2. осигуряване на плътна колона или плътна част на експлоатационната колона в интервала, в който е предвидено да се разположи смукателя на помпа;

7.2.3. за изграждане на съоръжението(ята) да се използват продукти, които не променят състава и свойствата на водите и имат оценено и удостоверено съответствие при условията и по реда на Наредба № РД-02-20-1 от 2015 г. (обн., ДВ, бр. 14 от 2015 г.; изм. и доп., бр. 18 от 2016 г.) за условията и реда за влагане на строителни продукти в строежите на Република България;

7.2.4. съставянето на геоложки журнал и протоколи за скрити работи по време на изпълнението на дейностите за изграждане на съоръжението(ята), в който да са отразени дейностите по прокарване, по обсаждане (изграждане), интензификация и за циментация;

7.3. Да изиска от изпълнителя на дейностите за изграждане на съоръжението(ята) и да следи за изпълнение на дейностите за проучване на подземните води в процеса на изграждане на съоръжението(ята):

7.3.1. провеждане на опитно водочерпене с максимално възможния постоянен дебит, с продължителност не по-малко от 72 часа, при което на всеки 30 минути или по-често да се измерва дебита, понижението на водното ниво и температурата на черпената вода;

7.3.2. проследяване на възстановяването на водното ниво в кладенеца, за определяне на параметрите на ВХ, след спиране на черпенето, като до достигането на първоначално установеното статично водно ниво се измерва водното ниво, с честота позволяваща построяването на кривите  $S-lg t$ , по които да се определят хидрогеоложките параметри в участъка от водоносния хоризонт;

7.3.3 с разрешения средноденонощен дебит на водочерпене за 24 часа, като след спиране на черпенето се проследи възстановяването на водното ниво;

7.3.4. с разрешения максимален дебит на водочерпене за 10 часа, като след спиране на черпенето се проследи възстановяването на водното ниво в рамките на денонощието;

7.3.5. на три степени – с продължителност не по-малко от 1 час за всяка степен – за определяне на хидравличната ефективност на кладенеца като се измерва понижението на водното ниво при всяка от степените;

7.3.7. записването в специален дневник на резултатите от измерванията т.7.3.1-7.3.5;

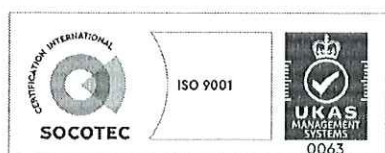
7.4. Да оборудва съоръженията:

7.4.1. с водомери за измерване на черпените водни обеми по разрешените цели, монтирани в шахта, на разстояние не повече от 2 м от съоръжението.

7.4.2. с автоматичен нивомер за измерване на нивото на подземните води в процеса на експлоатация на съоръжението, монтиран стационарно в съоръжението, при спазване на посочения в разрешителното тип на нивомера;

7.4.3. кран за пробонабиране за мониторинг, монтиран стационарно на водопроводните тръби, след водомера, на разстояние до 2.0 м от устието;

7.5. В срока за изграждане на съоръженията, определен с разрешителното за водовземане чрез нови съоръжения, титулярят на разрешителното уведомява писмено директора на басейнова



дирекция/кмета на община за завършване на изграждането, като приложи към уведомителното писмо::

7.5.1. копие от приемо-предавателен протокол за предаване на съоръжението(ята) е предадено(и) от изпълнителя на титуляра на разрешителното, и приложени към него:

7.5.1.1. първична документация за резултатите от измервания, изпитвания, наблюдения и други подобни, извършени в процеса на изграждане на съоръженията - *геоложки журнали и геофизични каротажни диаграми; протоколи за скрити работи (за спуснати прикриващи колони; за извършени циментационни работи; за дълбочина на съоръженията; документи за изпълнени дейности за интензификация на водоносния хоризонт; дневници за проведени опитно-филтрационни и/или опитно-миграционни изследвания; протоколи от проведени лабораторни изпитвания; протоколи от проведени полеви измервания на показатели за химичния състав и физикохимичните свойства на подземните води; дневници с проведени измервания на нивата на подземните води; определените параметри на водоносния хоризонт)*

7.5.1.2. документи за определеното местоположение на съоръжението (*геодезически координати и надморска височина на устието на съоръженията, топографска карта с нанесени точите с посочените координати*);

7.5.1.3. документ за изискванията към експлоатацията на съоръженията;

7.5.1.4. документите за съответствие на използваните продукти и материали, оценено по реда на Наредба № РД-02-20-1 от 2015 г. (обн., ДВ, бр. 14 от 2015 г.; изм. и доп., бр. 18 от 2016 г.) за условията и реда за влагане на строителни продукти в строежите на Република България;

7.5.2. данни за лицата, които ще бъдат включени в комисията за приемане на съоръженията от страна на титуляра на разрешителното и от страна на изпълнителя на дейностите за изграждане на съоръженията;

7.5.3. предвиденото оборудване на съоръженията, в т.ч.

7.5.3.1. технически характеристики на помпеното оборудване или технически характеристики на устиевото оборудване, съобразени с разрешения средноденонощен дебит;

7.5.3.2. дълбочина на спускане на нагнетателните тръби;

7.5.3.3. мястото на монтиране на водомер за измерване на черпените водни обеми;

7.5.3.4. място и вид на оборудването за вземане на водни проби;

7.5.3.4. технически характеристики на избраното устройство за измерване на нивото на подземните води;

7.5.4. Да представи протоколи от анализ на водата от кладенеца от акредитирана лаборатория по води, взета по време на водочерпене, с обхвата на Приложение № 1 на Наредба № 1/10.10.2007 г. за проучване, ползване и опазване на подземните води;


7.6. Документите по чл. 104 и констативният протокол по чл. 106, ал. 2 от Наредба № 1 за проучване, ползване и опазване на подземните води са неразделна част от документацията по чл. 176 от ЗУТ за приемане на строежа.

7.7. По време на водовземаването да се извършва :

7.7.1. Ежемесечно измерване на динамичното водно ниво и в началото на всеки сезон – статичното водно ниво, и отчитане на черпените водни количества от кладенеца

7.7.2. Вписване на данните от наблюденията в дневник, заверен от БДДР гр.Плевен.

7.7.3. Ежегодно химичен анализ на всеки кладенец, през периода 1 август до 30 септември, подземна вода по показателите: рН, електропроводимост, концентрация на разтворен кислород, амониеви йони, нитрати, нитрити, хлориди, сулфати, фосфати в акредитирана лаборатория. На протоколите да бъде изписвано пълното наименование на съоръжението и номер на разрешителното.



7.7.4. Ежегодно изследване на химичния състав на черпените подземни води по други показатели, по които водното тяло е определено в риск да не постигне добро химично състояние на подземните води – няма;

7.7.5. Изследване на химичния състав на черпените подземни води през 2029 г. и на всеки 6 години след това – за водоползватели I категория при разрешено водовземане с дебит над 1 л/сек, включващо всички показатели по чл. 67, ал. 1 (Наредба № 1) и други йони, осигуряващи йонен баланс на анализа

7.8. Да се спазват и да не се нарушават параметрите на водовземането – допустимо понижение, проектен дебит, разрешено водно количество и цели.

7.9. Да се заплаща такса водовземане за черпените водни количества от кладенеца.

**8. Място за представяне на писмени възражения или предложения от заинтересованите лица:** Басейнова Дирекция за управление на водите в Дунавски район с център гр. Плевен, ул. “Чаталджа” № 60.

Съгласно чл.64, ал.1, т.2 и т.3 от ЗВ заинтересованите лица могат да възразят срещу издаването на разрешителното или да предложат условия, при които същото да бъде издадено, с оглед гарантиране на лични или обществени интереси, **в 14 дневен срок от обявяване на съобщението.**

**ИНЖ.РУМЕЛИЯ ПЕТРОВА**

*Директор на Басейнова дирекция „ Дунавски район “*

