



РЕПУБЛИКА БЪЛГАРИЯ

Министерство на околната среда и водите

Басейнова дирекция „Дунавски район“

Изм. № РР-02-351 (2)

Гр. Плевен, 07.11.2024 г.

## СЪОБЩЕНИЕ

съгласно чл.62а, ал.1 от Закона за водите

На основание чл.62а, ал.1, във връзка с чл.44, ал.1 и ал.2 и чл.52, ал.1, т.4 на Закона за водите (ЗВ) в Басейнова Дирекция „Дунавски район“ и постъпило Заявление за откриване на процедура за издаване на разрешително за водовземане от подземни води придружено с изискващите се по чл.60, ал.1, ал.2 и ал. 6 от ЗВ данни и документи.

**1. Цел на заявеното използване на водите:** *Промислено водоснабдяване*

**2. Водно тяло, в което се предвижда използване на водите:** „Порови води в Кватернера – р.Вит“ с код BG1G0000QAL018.

**2а. Фактическите основания, при които се издава разрешителното, включително състояние на водното тяло, определените цели и мерки в действащите планове за управление на речните басейни**

Заявление вх. № РР-02-351/17.10.2024г., допълнено с вх. № РР-02-351 (1)/01.11.2024 г. за откриване на процедура за издаване на разрешително за водовземане от подземни води, придружено с изискващите се по чл.60, ал.1, ал.2 и ал. 6 от ЗВ данни и документи.

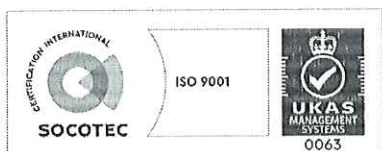
След преглед на представената документация към заявлението за издаване на разрешително за водовземане от подземни води чрез съществуващи водоземни съоръжения - тръбен кладенец „ТК 2 – Рафинерия Плама - Търнене“ е направена преценка на Заявлението по чл. 61 от Закона за водите, при което е установено, че заявлението и приложената документация отговарят на изискванията на Закона.

БДДР е направила запитване в НАП ТД София, офис София за наличие или липса на задължения по чл.87, ал.11 от ДОПК на юридическото лице, на което агенцията е отговорила, че дружеството няма задължения.

Извършена проверка в БДДР за наличие на задължения по Закона за водите към ПУДООС с влязъл в сила АУПДВ и е установено, че дружеството няма задължения.

Направена преценка по чл.62, ал. 1, която е положителна. Преценката е изготвена спрямо План за управление на речните басейни (ПУРБ) 2016 – 2021 г., приет с Решение № 1110/29.12.2016 г. на Министерски съвет, който на основание чл.159, ал.3 на ЗИД на ЗВ (ДВ бр. 20 от 11.03.2022 г.), се прилага до приемане на актуализирани планове. Обект на преценка е водовземане от ПВТ „Порови води в Кватернера - р.Вит“ с код BG1G0000QAL018, което е оценено в ПУРБ в добро количествено и лошо химично състояние по показателите NH4 и Mn. Съгласно ПУРБ, целите за опазване на околната среда за подземните води за тялото са: 1. Запазване на добро количествено състояние; 2. Предотвратяване на влошаването на химичното състояние ; За подземното водно тяло не са определени изключения в ПУРБ.

**3. Системи или съоръжения, чрез които ще се реализира използването:**  
**„ТК 2 - Рафинерия Плама - Търнене“ (Тръбен кладенец)**



5800 гр. Плевен, ул. „Чаталджа“ №60  
тел.: +359 64 88 51 00  
e-mail: [dunavbd@bddr.bg](mailto:dunavbd@bddr.bg), web: [www.bd-dunav.bg](http://www.bd-dunav.bg)



Кладенецът е изграден до дълбочина **12.0 м**, сондирано с диаметър  $\varnothing$  400 мм, обсаждане с ПВЦ тръби с диаметър  $\varnothing$  140/4 мм в интервала от 0 до 12.0 м. Водоприемната част е в интервала от 4.0 до 12.0 м. Около устието на тръбния кладенец е изградена шахта с размери 200 x 130 x 80 см, затваря се с двукрил метален капак.

Експлоатацията на кладенеца се осъществява с помпа Pedrollo 4SR 15/18 SP 5A-12 дебит 22.5 м<sup>3</sup>/час при напор 27 м, спусната на 11 м под терена.

#### 4. Място на водоземане:

Поземлен имот 73674.204.278, област Плевен, община Плевен, с. Търнене, м. ОБРЪЩА, вид собств. Частна, вид територия Урбанизирана, НТП За друг вид производствен, складов обект, площ 49986 кв. м, стар номер 204026, Заповед за одобрение на КККР № РД-18-160/01.08.2017 г. на Изпълнителен директор на АГКК, предоставен за ползване

BC №	Координати WGS 84		Z, m
	N	E	
TK 2	43°23'58.08137"	24°29'43.73681"	69.749

**5. Обект на водоснабдяване:** Линия за производство на рециклирани пластмаси в Поземлен имот 73674.204.278, област Плевен, община Плевен, с. Търнене, м. ОБРЪЩА, вид собств. Частна, вид територия Урбанизирана, НТП За друг вид производствен, складов обект, площ 49986 кв. м, стар номер 204026, Заповед за одобрение на КККР № РД-18-160/01.08.2017 г. на Изпълнителен директор на АГКК, предоставен за ползване

#### 6. Проектни параметри на използването:

**Средноденонощен дебит** – 1.7 л/сек

**Годишно водно количество** – 53611 куб.м/годишно

**Минимално необходимо водно количество за дейността** – 38160 м<sup>3</sup>/год.


**Максимален дебит** - 6.0 л/сек в рамките на 6.8 часа дневно с прекъсване

**Статично водно ниво:** 3.0 м кота СВН – 66.75 м;

**Допустимо понижение:** 2.69 м до дълбочина на водното ниво 5.69 м;

#### 7. Условия, при които би могло да се предостави правото за използване на водите:

- 7.1. Да извършва ежемесечно: Измерване на черпените водни количества от кладенеца
- 7.2. Да извършва ежемесечно измерване на динамичното водно ниво и веднъж в началото на сезона - статичното водно ниво
- 7.3. Собственият мониторинг по Наредба № 1/10.10.2007 г., чл. 80 ал. 1, т. 1, буква "а" включва:
  - 7.3.1. ежегодно изследване на химичния състав на черпените подземни води по:
    - 7.1.1.1. показателите рН, електропроводимост, концентрация на разтворен кислород, амониени йони, нитрати, нитрити, фосфати, хлориди и сулфати;
    - 7.1.1.2. други показатели, по които водното тяло е определено в риск да не постигне добро химично състояние на подземните води – амоний и манган;
  - 7.3.2. изследване на химичния състав на черпените подземни води през 2029 г. и на всеки 6 години след това – за водоползватели I категория при разрешено водоземане с дебит над 1 л/сек, включващо всички показатели по чл. 67, ал. 1 (Наредба № 1) и други йони, осигуряващи йонен баланс на анализа
- 7.4. Да се спазват и да не се нарушават параметрите на водоземането – средноденонощен и максимален дебит, допустимо понижение и разрешено водно количество.
- 7.5. Да поддържа резервен водомер за отчитане на черпените водни количества
- 7.6. Да се заплаща такса водоземане за добитите водни количества от кладенеца.



5800 гр. Плевен, ул. „Чаталджа” №60  
 тел.: +359 64 88 51 00  
 e-mail: [dunavbd@bddd.bg](mailto:dunavbd@bddd.bg), web: [www.bd-dunav.bg](http://www.bd-dunav.bg)




**8. Място за представяне на писмени възражения или предложения от заинтересованите лица:** Басейнова Дирекция „Дунавски район”, гр. Плевен, ул. “Чаталджа” № 60.

Съгласно чл.64, ал.1, т.2 и т.3 от ЗВ заинтересованите лица могат да възразят срещу издаването на разрешителното или да предложат условия, при които същото да бъде издадено, с оглед гарантиране на лични или обществени интереси, **в 14 дневен срок от обявяване на съобщението.**

**ИНЖ. РУМЕЛИЯ ПЕТРОВА**

Директор на Басейнова дирекция „Дунавски район“



5800 гр. Плевен, ул. „Чаталджа” №60  
тел.: +359 64 88 51 00  
e-mail: [dunavbd@bDDR.bg](mailto:dunavbd@bDDR.bg), web: [www.bd-dunav.bg](http://www.bd-dunav.bg)

