



РЕПУБЛИКА БЪЛГАРИЯ

Министерство на околната среда и водите

Басейнова дирекция „Дунавски район“

Изх. № РР-02-318 - (2)  
гр. Плевен, 14.11.2024 г.

## СЪОБЩЕНИЕ

съгласно чл.62а, ал.1 от Закона за водите

На основание чл. 62а, ал. 1, във връзка с чл. 44 и чл. 52, ал. 1, т. 4 на Закона за водите (ЗВ) в Басейнова Дирекция „Дунавски район“ гр. Плевен и постъпило Заявление за откриване на процедура за издаване на разрешително за водоземане чрез съществуващи съоръжения, придружено с изискващите се по чл. 60 от ЗВ данни и документи, обявявам следното съобщение:

**1.Цел на заявеното използване на водите:** „Водоснабдяване за други цели“ (вкл. противопожарни нужди).

**2.Водно тяло, в което се предвижда използване на водите:** „Порови води в Неоген-Кватернера – Софийска долина“ – BG1G00000NQ030.


**2а.** Заявление с вх. № РР-02-318/16.09.2024 г. за издаване на разрешително за водоземане от подземни води чрез съществуващи съоръжения и приложените към него документи. Преценка на заявлението по чл.61 от Закона за водите, при която е установено че заявлението и приложените документи отговарят на изискванията на Закона за водите. Становище изх. №16848-9082/23.10.2024 г. на РИОСВ - гр. София, че инвестиционното предложение не подлежи на процедура по реда на глава шеста от ЗООС.

БДДР е направила запитване в ТД на НАП СОФИЯ, офис ПЕРНИК за наличие или липса на задължения по чл.87, ал.11 от ДОПК на юридическото лице, на което с изх. № 145532404689813/06.11.2024 г. агенцията е отговорила, че дружеството няма задължения.

Извършена проверка в БДДР за наличие на задължения по Закона за водите към ПУДООС с влязъл в сила АУПДВ и е установено, че заявителят няма задължения.

**Направената преценка, съгласно чл.62, ал.1 от Закона за водите, е положителна** и е изготвена спрямо План за управление на речните басейни (ПУРБ) 2016 – 2021 г., приет с Решение № 1110/ 29.12.2016 г. на Министерски съвет, който се прилага до приемането на актуализирания план, и План за управление на риска от наводнения (ПУРН) 2022 – 2027, приет с Решение № 941/ 28.12.2023 г. на Министерски съвет.

ПВТ „Порови води в Неоген-Кватернера-Софийска долина“ с код BG1G00000NQ030 е оценено в ПУРБ в добро количествено и лошо химично състояние. Поставените цели в ПУРБ за количественото и химичното състояние на подземно водно тяло са: 1. Запазване на добро количествено състояние; 2. Предотвратяване на влошаването на химичното състояние по показатели Mn и Fe. За ПВТ е обосновано



5800 гр. Плевен, ул. „Чаталджа“ №60  
тел.: +359 64 88 51 00  
e-mail: dunavbd@bddr.bg, web: www.bd-dunav.bg



изключение, определено за втория ПУРБ по чл. чл. 156в, т. 1, б. „а“ от ЗВ (4.4.от РДВ) до 2027г. – „удължаване на срока“.

### 3. Системи или съоръжения, чрез които ще се реализира използването:

#### Тръбен кладенец „ТК – ГИХОН, ПРОЛЕША, БОЖУРИЩЕ“

**Дълбочина:** 55 м.

**Експлоатационна колона:** от 0,0 м до 3,0 м – сондиране с длето с  $\varnothing$  393,7 мм, от 0,0м до 3,0 м – кондукторна колона, метална с  $\varnothing$  219 мм; от 0,0 м до 3,0 м – затръбна циментация; от 0,00 м до 55,0 м – обсаден с експлоатационно-филтрова колона от PVC тръби с  $\varnothing$  125 мм;

**Филтърни участъци:** в интервалите от 5,0 м до 10,0 м, от 15,0 м до 21,0 м, от 25,0 м до 29,0 м, от 40,0 м до 52,0 м; от 0,0 м до 55,0 м – гравийна засипка с фракция 5-10 мм;

**Кладенецът се експлоатира с потопяема помпа с максимален дебит 5 л/сек, инсталирана на 30 м от терена.**

**4. Място на водовземане:** ПИ №58606.19.4 в м. „Долен Соват“, с. Пролеша, Община Божурище, Софийска област, ЕККАТЕ 58606.

Географски координати в система WGS 84: N-42°46'36,29" E-23°10'52.97"

Геодезически координати в с-ма 1970 г, К 9 X – 4648932.672 Y – 8495563.008

Надморска височина в Балтийска височинна система: Н= 555 м.

**5. Обект на водоснабдяване:** за противопожарни нужди, оросяване на тревни площи, поливане на декоративни дървета, измиване на асфалтирани площадки и паркинги и складова база в ПИ №58606.19.4 в м. „Долен Соват“, с. Пролеша, Община Божурище, Софийска област, ЕККАТЕ 58606.

### 6. Проектни параметри на използването:

**Средноденонощен дебит:** 0,1 л/сек;

**Максимален дебит:** 5 л/сек при водочерпене 30 минути в денонощието;

**Минимално годишно водно количество:** 1577куб.м/годишно.


**Годишно водно количество:** 3154куб.м/год. за „Водоснабдяване за други цели“, сезонно - 2394куб.м/214 дни.

СВН = 1,0 м /на кота 554 м н.м.в./

Макс. доп. експл. понижение на водното ниво  $S_{\text{макс.}} = 25,0$  м, макс. ДВН = 26,0 м, /на кота ДВН = 529 м н.м.в. /

### 7. Условия, при които би могло да се предостави правото за използване на водите:

- Да се монтират отделни водомерни устройства за отчитане на използваната подземна вода по различните цели.
- Да се поддържат в изправност разходомерните устройства.
- Да извършва ежемесечно:
  - отчет на добитите водни количества;
  - отчет на статичното водно ниво.
- Да се извършва ежегодно химичен анализ на добиваната подземна вода в акредитирана лаборатория по показателите рН, електропроводимост, концентрация на разтворен кислород, амониеви йони, нитрати, нитрити, фосфати, хлориди и сулфати.





- Данните от наблюденията да се вписват в дневник, заверен от БДДР Плевен.
- Да се спазват и да не се нарушават параметрите на водоземаването – проектен дебит, допустимо понижение, максимално допустимо динамично водно ниво.
- Да се заплаща такса водоземане за добитите водни количества.

**8. Място за представяне на писмени възражения или предложения от заинтересованите лица:** Басейнова Дирекция „Дунавски район“ гр. Плевен, на адрес: гр. Плевен - 5800, ул. „Чаталджа“ № 60.

Съгласно чл.64, ал.1, т.2 и т.3 от ЗВ заинтересованите лица могат да възразят срещу издаването на разрешителното или да предложат условия, при които същото да бъде издадено, с оглед гарантиране на лични или обществени интереси, **в 14 дневен срок от обявяване на съобщението.**

**ИНЖ. РУМЕЛИЯ ПЕТРОВА**

*Директор на Басейнова дирекция Дунавски район*



5800 гр. Плевен, ул. „Чаталджа“ №60  
тел.: +359 64 88 51 00  
e-mail: [dunavbd@bddd.bg](mailto:dunavbd@bddd.bg), web: [www.bd-dunav.bg](http://www.bd-dunav.bg)

