



РЕПУБЛИКА БЪЛГАРИЯ

Министерство на околната среда и водите

Басейнова дирекция „Дунавски район“

Изх. № РР-02-277 – (3)

гр. Плевен, 01.11.2024 г.

СЪОБЩЕНИЕ

съгласно чл.62а, ал.1 от Закона за водите

На основание чл.62а, ал.1, във връзка с чл.44, ал.1 и ал.2 и чл.52, ал.1, т.4 на Закона за водите (ЗВ) в Басейнова Дирекция „Дунавски район“ и постъпило Заявление с вх. № РР-02-277/ 09.08.2024 г. за откриване на процедура за издаване на разрешително за водовземане чрез съществуващи водовземни съоръжения, придружено с изискващите се по чл.60, ал.1, ал.2 и ал. 6 от ЗВ данни и документи.

1.Цел на заявеното използване на водите: „Самостоятелно водоснабдяване за напояване на земеделски култури“.

2.Водно тяло, в което се предвижда използване на водите „Карстови води в Русенската формация“ с код BG1G0000K1B041.

2а. Фактическите основания, при които се издава разрешителното, включително състояние на водното тяло, определените цели и мерки в действащите планове за управление на речните басейни.

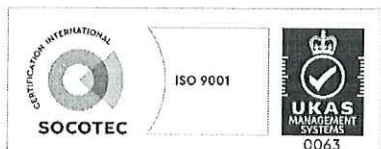
След преглед на заявление с вх. № РР-02-277/ 09.08.2024 г. в БДДР за издаване на разрешително за водовземане от подземни води чрез съществуващи водовземни съоръжения – тръбен кладенец „ТК - ЗП Красен Събев - Бреница“ е, направена преценка на Заявлението по чл.61 от Закона за водите, при което е установено, че заявлението и приложената документация отговарят на изискванията на Закона за водите.

БДДР е направила запитване по електронен път в НАП ТД СДО, СДО за наличие или липса на задължения по чл. 87, ал.11 от ДОПК на юридическото лице, на което с изх. № 035532404481617/ 22.10.2024 г. агенцията е отговорила, че юридическото лице – заявител няма задължения. Извършена е проверка относно наличие/липса на задължения на юридическото лице - заявител към ПУДООС с влязъл в сила АУПДВ, при което е установено, че заявителят няма задължения.

Направена преценка по чл.62, ал.1 от ЗВ е положителна. Преценката се изготвя спрямо План за управление на речните басейни (ПУРБ) 2016 – 2021 г. приет с Решение № 1110/ 29.12.2016 г. на Министерски съвет, който се прилага до приемане на актуализирани планове.

Обект на преценка е водовземане от ПВТ „Карстови води в Русенската формация“ с код BG1G0000K1B041, което е оценено в ПУРБ в добро количествено и лошо химично състояние. Съгласно целите за опазване на околната среда за подземните води, посочени в ПУРБ, за тялото са предвидени следните цели: 1. Запазване на добро количествено състояние; 2. Предотвратяване на влошаването на химичното състояние на зоната по показателите NO3 и PO4; 3. Запазване на добро химично състояние по останалите показатели.

3.Системи или съоръжения, чрез които ще се реализира използването:
„ТК - ЗП Красен Събев - Бреница ” (Тръбен кладенец)



5800 гр. Плевен, ул. „Чаталджа“ №60
тел.: +359 64 88 51 00

e-mail: dunavbd@bDDR.bg, web: www.bd-dunav.bg



Дълбочина – 163,80 м. Обсаден с кондукторна колона с диаметър Ø 324 мм. в интервала от 0,00 до 35,00 м, задтръбно циментирана. Обсаждане със метална експлоатационно- филтърна колона с диаметър Ø 219 мм в интервала от 0,00 до 150,50 м. Водоприемната част е представена от отвори в интервала от 135,00 до 150,00. В затръбнето е изпълнена гравийна засипка в интервала от 150,50 до 35,00 м, от 30,00 до 0,00 м. тампонирано с глина. Необсаден интервал с диаметър Ø 190 мм от 150,50 до 163,80 м.

Експлоатацията на кладенеца се осъществява с потопяема помпа „Grundfos SP 60-20“ с дебит $Q=16,5$ л/сек и напор 160 м спусната на дълбочина 130,00 м.

4. Място на водоземане: Тръбен кладенец в поземлен имот 06389.20.168, област Силистра, община Тутракан, с. Бреница, м. Аланджика, вид собств. Частна, вид територия Урбанизирана, НТП За животновъдна ферма, площ 12820 кв. м, стар номер 020168 (020147,020164, 020165, 020166), Заповед за одобрение на КККР № РД-18-614/28.02.2018 г. на изп. Директор на АГКК.

„ТК - ЗП Красен Събев - Бреница ” (Тръбен кладенец)

Географски координати в система WGS 84:

N 43°53'48.82” E 26°37'00.65”

Надморска височина в Балтийска височинна система:

N 97,53 м

5. Обект на водоснабдяване:

Капково напояване на овощни градини с обща поливна площ 714,054 дка в имоти с идентификатори 06389.1.42 и 06389.1.41 по КККР на с. Бреница, общ. Тутракан, обл. Силистра - съгласно договори за аренда.

6. Проектни параметри на използването:

Средноденонощен дебит: 7,0 л/сек

Максимален дебит: 16,5 л/сек до 10 часа в денонощието.

Годишен воден обем: 220752 куб.м/годишно

Сезонен воден обем: 110678 куб.м/годишно

Период на черпене в сезона: от 01 април – 30 септември

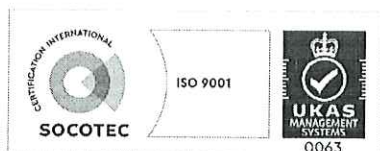
Минимално необходимо водно количество за дейността: 110678 куб.м/годишно

СВН = 75,65 м, кота СВН = 21,88 м

Допустимо понижение: $S_{\text{макс.доп.}} = 40,50$ м при $DВН_{\text{макс.}} = 116,15$ м.

7. Условия, при които би могло да се предостави правото за използване на водите:

- Да се извършва ежемесечно: измерване на черпените водни количества от кладенеца.
- Да се извършва ежемесечно измерване на динамично водно ниво и веднъж в началото на сезона – статично водно ниво.
- Собствен мониторинг по Наредба № 1/10.10.2007 г., чл. 80, ал.1, т.1 включва:
- Ежегодно химичен анализ на подземната вода от кладенците, през периода 1 август до 30 септември, по показателите: рН, електропроводимост, концентрация на разтворен кислород, амониев йони, нитрати, нитрити, фосфати, хлориди и сулфати;
- други показатели, по които водното тяло е определено в риск да не постигне добро химично състояние на подземните води – нитрати и фосфати (в периода 1-31 март);
- изследване на химичния състав на черпените подземни води през 2029 г. и на всеки 6 години след това – за водоползватели I категория при разрешено водоземане с дебит над 1 л/сек, включващо всички показатели по чл.67, ал. 1 по Наредба 1/ 10.10.2007 и други йони, осигуряващи йонен баланс на анализа.
- Химичните анализи да се извършват в акредитирана лаборатория. На протоколите да бъде изписвано пълното наименование на съоръжението и номер на разрешителното.
- Да се спазват и да не се нарушават параметрите на водоземането- средноденонощен и максимален дебит, допустимо понижение и разрешено водно количество.




- Да поддържа резервен водомер за отчитане на черпените водни количества.
- Да се заплаща такса водоземане за черпените водни количества от кладенеца.

8. Място за представяне на писмени възражения или предложения от заинтересованите лица: Басейнова Дирекция „ Дунавски район“ гр. Плевен, на адрес: гр. Плевен – 5800, ул. „Чаталджа“ № 60.

Съгласно чл.64, ал.1, т.2 и т.3 от ЗВ заинтересованите лица могат да възразят срещу издаването на разрешителното или да предложат условия, при които същото да бъде издадено, с оглед гарантиране на лични или обществени интереси, **в 14 дневен срок от обявяване на съобщението.**

ИНЖ. РУМЕЛИЯ ПЕТРОВА

Директор на Басейнова дирекция „Дунавски район“



5800 гр. Плевен, ул. „Чаталджа“ №60
тел.: +359 64 88 51 00
e-mail: dunavbd@bddd.bg, web: www.bd-dunav.bg