



РЕПУБЛИКА БЪЛГАРИЯ

Министерство на околната среда и водите

Басейнова дирекция „Дунавски район“

Изх.№ РР-02-256 ( 3 )

Гр. Плевен .....13.11.....2024 г.

## СЪОБЩЕНИЕ

съгласно чл.62а, ал.1 от Закона за водите

На основание чл.62а, ал.1, във връзка с чл.75, чл.79а, ал.2 и чл.52, ал.1, т.4 от Закона за водите (ЗВ), и постъпило заявление с вх. № РР-02-256/ 15.07.2024 г. за продължаване срока на действие на разрешително за водовземане от подземни води № 11510962/ 18.07.2014г. чрез съществуващи водоземни съоръжения и привеждане в съответствие на разрешените годишни водни количества в разрешителното.


Предвид дълбочината и конструкцията на водоземното съоръжение, водоносния хоризонт, от който се осъществява водоземането (неогенски водоносен хоризонт) и характеризирането на подземните водни тела в района на гр. София, подземното водно тяло следва да бъде „Порови води в Неоген – Кватернера – Софийска долина“ с код BG1G00000NQ030, вместо “Порови води в Неогена – Софийска котловина“ с код BG1G00000N033. В тази връзка с настоящото съобщение се обявява и актуализирането и привеждането в съответствие с ПУРБ на подземното водно тяло, записано в разрешителното.

С оглед на запазване на доброто количествено състояние на подземно водно тяло „Порови води в Неоген-Кватернера – Софийска долина“ с код BG1G00000NQ030 и вземайки предвид обстоятелството, че е налице неупражняване на права в определените в разрешителното параметри на използването, е налице правно основание за отнемане на част от разрешеното водоземане, съгласно чл.79а, ал.2, във връзка с чл.79а, ал.1, т.5 от ЗВ, поради което на основание чл.75 от ЗВ се прави следното съобщение:

**1. Цел на заявеното използване на водите:** Целите на водоземане се променят по следния начин:

- „Самостоятелно питейно битово водоснабдаван, когато отнетата вода се ползва с цел производство на храни, лекарствени и козметични продукти“;
- „Охлаждане на производствени машини и съоръжения в процеса на работата им“
- „Водоснабдяване за други цели“;

**2. Водно тяло, в което се предвижда използване на водите:** „Порови води в Неоген-Кватернера – Софийска долина“ с код BG1G00000N030“;



5800 гр. Плевен, ул. „Чаталджа“ №60  
тел.: +359 64 88 51 00  
e-mail: [dunavbd@bdr.bg](mailto:dunavbd@bdr.bg), web: [www.bd-dunav.bg](http://www.bd-dunav.bg)



**2а. Фактическите основания, при които се издава разрешителното, включително състояние на водното тяло, определените цели и мерки в действащите планове за управление на речните басейни:**

Във връзка с постъпило в БДДР заявление с вх. № РР-02-256/ 15.07.2024 г. за продължаване срока на действие на разрешително за водовземане от подземни води № 11510962/ 18.07.2014г. е извършена проверка за изпълнение на условията на разрешителното. При проверката е констатирано неупражняване на права в определените в разрешителното параметри и закономото основание за отнемане на част от разрешеното водовземане, за което заявителят е уведомен с писмо наш изх. № РР-02-256-(1)/ 19.09.2024 г. С писмо вх. № РР-02-256-(2)/ 02.10.2024 г. в БДДР заявителят декларира своето съгласие относно предложението за отнемане на част от водовземането и представя допълнително обосновка на необходимите водни количества.

**3. Системи или съоръжения, чрез които ще се реализира използването:**

**„ТК1 – Данон – Възраждане“ (Тръбен кладенец) - не се променя;**

**4. Място на водовземане:** Във връзка с влязла в сила Заповед за одобрение на КККР № РД-18-32/01.04.2016 г. на изпълнителен директор НА АГКК, в разрешителното се актуализира идентификатора на поземления имот, в който се извършва водовземането по следния начин:

„Поземлен имот с идентификатор 68134.305.517, област София (столица), община Столична, гр. София, район Възраждане, ул. Охридско езеро № 3, вид собств. Частна, вид територия, Урбанизирана, НТП: За хранително-вкусовата промишленост, площ 31175 кв. м, стар номер 406,408, квартал 28, парцел V.“

**5. Обект на водоснабдяване:** Актуализира се по следния начин:

„За обслужване на млекопроизводствено предприятие в ПИ с идентификатор 68134.305.517, област София (столица), община Столична, гр. София, район Възраждане, ул. „Охридско езеро“ № 3, стар номер 406,408, квартал 28, парцел V;

**6. Проектни параметри на използването:** Променят се както следва:


а) Разрешен средноденонощен дебит: **2,8 л/сек;**

б) Разрешен максимален дебит/време за черпене:

**$Q_{\text{пр.макс}} = 6,0$  л/сек; Време на черпене: 11,2 часа в денонощието;**

в) Разрешен годишен воден обем: **88301 куб.м./годишно;**

- „Самостоятелно питейно битово водоснабдяване, когато отнетата вода се ползва с цел производство на храни, лекарствени и козметични продукти“ – **61811 куб.м/год;**
- „Охлаждане на производствени машини и съоръжения в процеса на работата им“ – **22682 куб.м/год;**
- „Водоснабдяване за други цели“ – **3808 куб.м/год;**



г) Минимално водно количество, при което е възможно изпълнение на дейностите във водоснабдявания обект: **63072 куб.м/год;**

**7. Условия, при които би могло да се предостави правото за използване на водите:**

- Да се извършва ежемесечно измерване на черпените водни количества от кладенеца;
- Да се извършва ежемесечно измерване на динамичното водно ниво и веднъж в началото на сезона – статичното водно ниво;
- Собственият мониторинг по Наредба № 1/10.10.2007 г., чл. 80, ал. 1, т. 1, буква "а" включва:

1. ежегодно изследване на химичния състав на черпените подземни води по:

а) показателите рН, електропроводимост, концентрация на разтворен кислород, амониеви йони, нитрати, нитрити, фосфати, хлориди и сулфати;

б) други показатели, по които водното тяло е определено в риск да не постигне добро химично състояние на подземните води – *желязо и манган*;

2. изследване на химичния състав на черпените подземни води през 2019 г. и на всеки 6 години след това – за водоползватели I категория при разрешено водовземане с дебит над 1 л/сек, включващо всички показатели по чл. 67, ал.1 (Наредба № 1) и други йони, осигуряващи йонен баланс на анализа;

- Да се спазват и да не се нарушават параметрите на водовземането – средноденоношен и максимален дебит, допустимо понижение и разрешено водно количество;

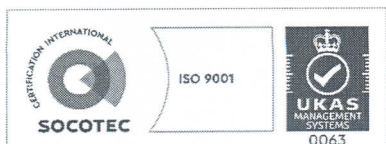
- Да се заплаща такса водовземане за добитите водни количества от кладенеца.

**8. Място за представяне на писмени възражения или предложения от заинтересованите лица:** Басейнова Дирекция „Дунавски район”, гр. Плевен, ул. “Чаталджа” № 60.

Съгласно чл.64, ал.1, т.2 и т.3 от ЗВ заинтересованите лица могат да възразят срещу издаването на разрешителното или да предложат условия, при които същото да бъде издадено, с оглед гарантиране на лични или обществени интереси, в 14 дневен срок от обявяване на съобщението.

**ИНЖ. РУМЕЛИЯ ПЕТРОВА**

*Директор на Басейнова дирекция „Дунавски район”*



5800 гр. Плевен, ул. „Чаталджа” №60  
тел.: +359 64 88 51 00  
e-mail: [dunavbd@bddd.bg](mailto:dunavbd@bddd.bg), web: [www.bd-dunav.bg](http://www.bd-dunav.bg)

