



РЕПУБЛИКА БЪЛГАРИЯ

Министерство на околната среда и водите

Басейнова дирекция „Дунавски район“

Изх.№ PP-02-142 ( 3 )

Гр. Плевен .....13.11.....2024 г.

## СЪОБЩЕНИЕ

съгласно чл.62а, ал.1 от Закона за водите

На основание чл.62а, ал.1, във връзка с чл.75, чл.79а, ал.2 и чл.52, ал.1, т.4 от Закона за водите (ЗВ), и постъпило заявление с вх. № PP-02-142/ 15.04.2024 г. за продължаване срока на действие на разрешително за водовземане от подземни води № 11591166/ 21.08.2018г. чрез съществуващи водовземни съоръжения и привеждане в съответствие на разрешените годишни водни количества в разрешителното.

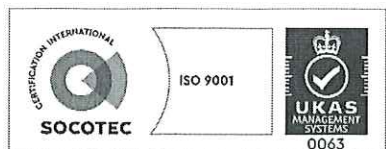
С оглед на запазване на доброто количествено състояние на подземно водно тяло „Порови води в Неоген-Кватернера – Софийска долина“ с код BG1G00000NQ030 и вземайки предвид обстоятелството, че е налице неупражняване на права в определените в разрешителното параметри на използването, е налице правно основание за отнемане на част от разрешеното водовземане, съгласно чл.79а, ал.2, във връзка с чл.79а, ал.1, т.5 от ЗВ, поради което на основание чл.75 от ЗВ се прави следното съобщение:

**1. Цел на заявеното използване на водите:** „Водоснабдяване за други цели“ – *не се променя;*

**2. Водно тяло, в което се предвижда използване на водите:** „Порови води в Неоген-Кватернера – Софийска долина“ с код BG1G00000N030“;

**2а. Фактическите основания, при които се издава разрешителното, включително състояние на водното тяло, определените цели и мерки в действащите планове за управление на речните басейни:**

Във връзка с постъпило в БДДР заявление с вх. № PP-02-142/ 15.04.2024 г. за продължаване срока на действие на разрешително за водовземане от подземни води № 11591166/ 21.08.2018г. е извършена проверка за изпълнение на условията на разрешителното. При проверката е констатирано неупражняване на права в определените в разрешителното параметри и законовото основание за отнемане на част от разрешеното водовземане, за което заявителят е уведомен с писмо наш изх. № PP-02-142-(1)/ 19.09.2024 г. С писмо вх. № PP-02-251-(2)/ 25.07.2024 г. в БДДР заявителят декларира своето съгласие относно предложението за отнемане на част от водовземането и представя допълнително обосновка на необходимите водни количества.



5800 гр. Плевен, ул. „Чатаджда“ №60  
тел.: +359 64 88 51 00  
e-mail: [dunavbd@bddr.bg](mailto:dunavbd@bddr.bg), web: [www.bd-dunav.bg](http://www.bd-dunav.bg)



**3. Системи или съоръжения, чрез които ще се реализира използването:**

**„ТК – БУЛГРАНИТ-гара Искър,СОФИЯ“ (Тръбен кладенец) - не се променя;**

**4. Място на водовземане:** Поземлен имот с идентификатор 68134.1502.1154, област София (столица), община Столична, гр. София, район Искър, ул. НЕДЕЛЧО БОНЧЕВ № 3, вид собств. Частна, вид територия Урбанизирана, НТП За друг вид производствен, складов обект, площ 33973 кв. м, стар номер 11, квартал 3а, парцел I - *не се променя;*

**5. Обект на водоснабдяване:** *Актуализира се обекта на водоснабдяване, във връзка с допълнително представена обосновка за необходимите водни количества по следния начин:*

*„За измиване на транспортна техника, бетониращи пътища и оросяване на тревни площи в ПИ с идентификатор 68134.1502.1154, област София (столица), община Столична, гр. София, район „Искър“, ул. „Неделчо Бончев“ № 3, стар номер 11, квартал 3а, парцел I“;*

**6. Проектни параметри на използването:** *Променят се както следва:*

а) Разрешен средноденонощен дебит: **0,5 л/сек;**

б) Разрешен максимален дебит/време за черпене:

$Q_{\text{пр.макс}} = 2,0 \text{ л/сек};$  Време на черпене: **6 часа в денонощието;**

в) Разрешен годишен воден обем: **15768 куб.м./годишно;**

г) Сезонно водно количество: **01.04 – 01.10 (244 дни) – 3675 куб.м.**

**7. Условия, при които би могло да се предостави правото за използване на водите:**

- Да се извършва ежемесечно измерване на черпените водни количества от кладенеца;
- Да се извършва ежемесечно измерване на динамичното водно ниво и веднъж в началото на сезона – статичното водно ниво;
- Собственият мониторинг по Наредба № 1/10.10.2007 г., чл. 80, ал. 1, т. 1, буква "а" включва:

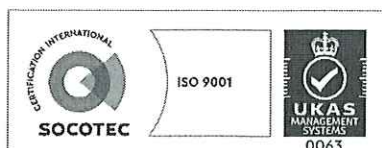
1. ежегодно изследване на химичния състав на черпените подземни води по:

а) показателите рН, електропроводимост, концентрация на разтворен кислород, амониев йони, нитрати, нитрити, фосфати, хлориди и сулфати;

б) други показатели, по които водното тяло е определено в риск да не постигне добро химично състояние на подземните води – *желязо и манган;*

- Да се спазват и да не се нарушават параметрите на водовземането – средноденонощен и максимален дебит, допустимо понижение и разрешено водно количество;
- Да се заплаща такса водовземане за добитите водни количества от кладенеца.

**8. Място за представяне на писмени възражения или предложения от заинтересованите лица:** Басейнова Дирекция „ Дунавски район“, гр. Плевен, ул. “Чаталджа” № 60.



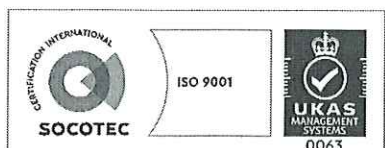
5800 гр. Плевен, ул. „Чаталджа“ №60  
тел.: +359 64 88 51 00  
e-mail: [dunavbd@bddr.bg](mailto:dunavbd@bddr.bg), web: [www.bd-dunav.bg](http://www.bd-dunav.bg)



Съгласно чл.64, ал.1, т.2 и т.3 от ЗВ заинтересованите лица могат да възразят срещу издаването на разрешителното или да предложат условия, при които същото да бъде издадено, с оглед гарантиране на лични или обществени интереси, в 14 дневен срок от обявяване на съобщението.

**ИНЖ. РУМЕЛИЯ ПЕТРОВА**

*Директор на Басейнова дирекция „Дунавски район”*



5800 гр. Плевен, ул. „Чаталджа” №60  
тел.: +359 64 88 51 00  
e-mail: [dunavbd@bdr.bg](mailto:dunavbd@bdr.bg), web: [www.bd-dunav.bg](http://www.bd-dunav.bg)

