



РЕПУБЛИКА БЪЛГАРИЯ

Министерство на околната среда и водите

Басейнова дирекция „Дунавски район“

Изх. № PP-01-18 (.....) ¹⁶

гр. Плевен,11.2024 г. ¹⁶

С Ъ О Б Щ Е Н И Е

съгласно чл. 62а, ал. 1 от Закона за водите

На основание чл. 62а, ал. 1, във връзка с чл. 44, ал. 1 и ал. 2 и чл. 52, ал. 1, т. 4 от Закона за водите (ЗВ) и постъпило в Басейнова дирекция “Дунавски район” гр. Плевен, заявление за откриване на процедура за издаване на разрешително за водовземане от повърхностен воден обект, придружено с изискващите се по чл. 60, ал. 1, ал. 2 и ал. 3 от ЗВ данни и документи, обявявам следното съобщение:

I. Фактически основания, при които се издава разрешителното:

1. Заявление с вх. № PP-01-18/ 12.02.2024 г. за издаване на разрешително за водовземане от два повърхностни водни обекта (РВ) – р. Бърза (р. Равна) и р. Лева река, чрез изградени съоръжения, с цел на водовземането – водоснабдяване за други цели (противопожарни нужди) на предприятие за производство на стоки за военни цели в землището на с. Горни Лом, общ. Чупрене, обл. Видин.

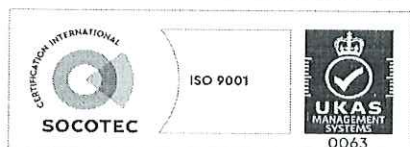
2. Изискани на 26.02.2024 г. с електронно писмо данни от Националния институт по метеорология и хидрология (НИМХ) за водните количества в р. Бърза (р. Равна) и р. Лева река при заявените точки на водовземане.

3. Електронно писмо с вх. № PP-01-18 (1)/ 28.02.2024 г. от НИМХ с данни за водните количества в р. Бърза (р. Равна) и р. Лева река при заявените точки на водовземане.

4. Писмо до собственика на съществуващи водохващания в р. Бърза (р. Равна) и р. Лева река, с изх. № PP-01-18 (2)/ 01.03.2024 г. за съгласие за ползването от заявителя на водохващанията в р. Бърза (р. Равна) и р. Лева река, и водопреносните съоръжения след тях до изравнителя на ВЕЦ „Китка“.

5. Извършена преценка на заявлението за издаване на разрешително за водовземане от р. Бърза (р. Равна) и р. Лева река, по чл. 61 от Закона за водите (ЗВ), при което е установено, че заявлението и приложената документация не отговарят на изискванията на чл. 60 от ЗВ.

6. Писма до заявителя с изх. № PP-01-18 (3)/ 01.03.2024 г., изх. № PP-01-18 (7)/ 29.05.2024 г. и изх. № PP-01-18 (10)/ 15.07.2024 г. за отстраняване на недостатъците по заявлението и приложената към него документация.



5800 гр. Плевен, ул. „Чаталджа“ №60
тел.: +359 64 88 51 00
e-mail: dunavbd@bDDR.bg, web: www.bd-dunav.bg



7. Писмо от съществуващи водохващания в р. Бърза (р. Равна) и р. Лева река, с вх. № РР-01-18 (4)/ 22.03.2024 г. с изразено съгласие за ползването от заявителя на водохващанията в р. Бърза (р. Равна) и р. Лева река, и водопреносните съоръжения след тях до изравнителя на ВЕЦ „Китка“.

8. Писма от заявителя с вх. № РР-01-18 (5)/ 16.05.2024 г., вх. № РР-01-18 (9)/ 27.06.2024 г. и вх. № РР-01-18 (11)/ 19.08.2024 г., с които са отстранени недостатъците по заявлението и приложената към него документация.

9. Писмо до РИОСВ гр. Монтана с изх. № РР-01-18 (6)/ 29.05.2024 г. за представяне на информация за Решение № МО 24 – ПР/ 03.09.2019 г.

10. Писмо от РИОСВ гр. Монтана с вх. № РР-01-18 (8)/ 10.06.2024 г. с информация, че Решение № МО 24 – ПР/ 03.09.2019 г. е влязло в сила и има правно действие.

11. Изискана и получена на 17.09.2024 г. електронна справка от Столична община, обл. София град, с информация, че заявителя има задължения.

12. Извършена на 17.09.2024 г. писмена проверка за наличие или липса на задължения към Предприятието за управление дейностите по опазване на околната среда (ПУДООС) на заявителя, при която е установено, че заявителя няма задължения към ПУДООС по влезли в сила АУПДВ на БДДР.

13. Изпратено на 17.09.2024 г. до НАП ТД София, офис София област, електронно искане за предоставяне на информация за наличие или липса на задължения по чл. 87, ал. 11 от Данъчно-осигурителния процесуален кодекс (ДОПК) на заявителя.

14. Получена на 18.09.2024 г. от НАП ТД София, офис София област, по електронен път информация по чл. 87, ал. 11 от Данъчно-осигурителния процесуален кодекс (ДОПК), че заявителя няма задължения.

15. Писмо с изх. № РР-01-18 (12)/ 24.09.2024 г. до Община Чупрене, обл. Видин, с искане за предоставяне на информация за наличие или липса на задължения на заявителя.

16. Писма с вх. № РР-01-18 (13)/ 23.10.2024 г. и вх. № РР-01-18 (14)/ 23.10.2024 г. от Община Чупрене, обл. Видин, с информация, че заявителя няма задължения.

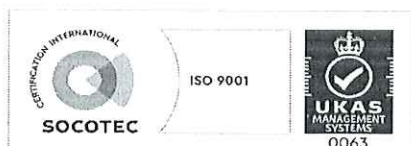
17. Писмо с изх. № РР-01-18 (15)/ 25.10.2024 г. до заявителя за заплащане на задълженията към Столична община, обл. София град.

18. Изискана и получена на 18.11.2024 г. нова електронна справка от Столична община, обл. София град, с информация, че заявителя няма задължения.

II. Състояние на водното тяло, определени цели и мерки в действащите План за управление на речните басейни в Дунавски район (ПУРБ) 2016 - 2021 г. (приет с Решение №1110/29.12.2016 г. на Министерски съвет (МС) и План за управление на риска от наводнения в Дунавски район за басейново управление (ПУРН) 2016 – 2021 г. (приет с Решение №1104/29.12.2016 г. на МС), имащи отношение към разрешителното:

Съгласно предоставените от заявителя географски координати, точките на водоземане от р. Бърза (р. Равна) и р. Лева река, поречие Реки западно от Огоста, попадат в обхвата на естествено повърхностно водно тяло категория река с код (EUCD_RWB) BG1WO600R1612, име на водното тяло ЛОМ WORWB1612, код на типа R2, дължина на водното тяло 3,615802 км, водосборна площ 50,393342 км² и географско описание – р. Лом от РВ "р. Горни Лом" до вливане на р. Краставичка при Горни Лом.

Съгласно ПУРБ 2016 - 2021 г., който се прилага до приемането на актуализирания ПУРБ 2022 - 2027 г., екологичното и химично състояние на повърхностното водно тяло са добри.



5800 гр. Плевен, ул. „Чаталджа“ №60
тел.: +359 64 88 51 00
e-mail: dunavbd@bdds.bg, web: www.bd-dunav.bg

Съгласно изготвения и публикуван за обществено обсъждане проект на ПУРБ 2022 - 2027 г., няма промяна в екологичното и химично състояние на повърхностното водно тяло, т.е. и двете са добри.

В ПУРБ 2016 - 2021 г. за 2027 г. и за след 2027 г. за естественото повърхностно водно тяло с код (EUCD_RWB) BG1WO600R1612 е заложена една цел - „Запазване на добро екологично и химично състояние“.

Съгласно ПУРН 2022-2027 г. заявените точки за водовземане не попадат в район със значителен потенциален риск от наводнения (РЗПРН) и не се залива при наводнения с ниска (0,1% - 1000 годишна вълна), средна (1% - 100 годишна вълна) и висока (5% - 20 годишна вълна) вероятност за събждане.

Заявеното искане за водовземане от два повърхностни водни обекта (РВ) – р. Бърза (р. Равна) и р. Лева река, чрез изградени съоръжения, с цел на водовземането – водоснабдяване за други цели (противопожарни нужди) на предприятие за производство на стоки за военни цели в землището на с. Горни Лом, общ. Чупрене, обл. Видин, не попада в ограничителни и/или забранителни мерки, предвидени в ПУРБ 2016 - 2021 г. и ПУРН 2022-2027 г., т.е. заявеното искане не е в противоречие и е допустимо спрямо Плана за управление на речните басейни (ПУРБ) в Дунавски район за басейново управление на водите 2016 - 2021 година, който се прилага до приемането на актуализирания план и спрямо Плана за управление на риска от наводнения в Дунавски район за басейново управление на водите (ПУРН) 2022 – 2027 г.

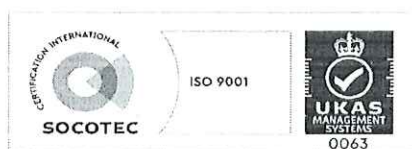
Мерките от ПУРБ 2016 - 2021 г., които имат отношение към заявеното искане са следните:

- ✓ Мярка с код DP_2 - Намаляване на дифузното замърсяване от промишлени дейности;
- ✓ Мярка с код DP_11 - Прилагане на екологични практики или най-добрите налични техники за ограничаване на отвеждането в подземните води на замърсяващи вещества;
- ✓ Мярка с код DP_14 – Намаляване на дифузното замърсяване от отпадъци от населени места;
- ✓ Мярка с код GD_1 - Опазване на химичното състояние на подземните води от замърсяване и влошаване;
- ✓ Мярка с код GO_3 – Подобряване на управлението на водите в зоните за защита на водите;
- ✓ Мярка PI_2 – Осигуряване на подходящо пречистване на производствени отпадъчни води;
- ✓ Мярка PI_4 – Прилагане на разрешителен режим по реда на Закона за водите за заустване на отпадъчни води в повърхностни водни тела, вкл. изграждане на свързаните с това съоръжения;
- ✓ Мярка PM_2 – Опазване на химичното състояние на подземните води от замърсяване и влошаване;

Мерките са трансформирани в условия, които ще бъдат разписани в разрешителното за да се изпълняват от заявителя и са посочени в следващата точка **III.** от настоящото съобщение.

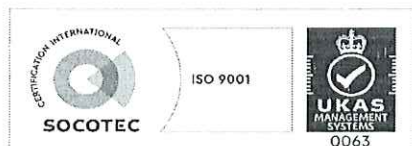
III. Специфична информация, определена в Наредбата за ползването на повърхностните води (ДВ, бр. 25/ 26.03.2021 г.):

Цел на водовземането	Водоснабдяване за други цели (противопожарни нужди)
Поречие	Реки западно от Огоста




5800 гр. Плевен, ул. „Чаталджа“ №60
тел.: +359 64 88 51 00
e-mail: dunavbd@bddd.bg, web: www.bd-dunav.bg

Воден обект	<p>1. Река Бърза (р. Равна), в която по данни от НИМХ при мястото на водовземането протича:</p> <ul style="list-style-type: none"> • средно многогодишно водно количество – 0,699 м³/сек; • минимално средномесечно водно количество с обезпеченост 95 % - 0, 120 м³/сек. <p style="text-align: center;">---</p> <p>2. Река Лева река, в която по данни от НИМХ при мястото на водовземането протича:</p> <ul style="list-style-type: none"> • средно многогодишно водно количество – 0,640 м³/сек; • минимално средномесечно водно количество с обезпеченост 95 % - 0, 118 м³/сек.
Код и наименование на водното тяло	BG1WO600R1612, ЛОМ WORWB1612
Място на водовземането	<p>1. Водовземане от река Бърза (р. Равна) с географски координати WGS84: N - 43° 26' 10,6", E - 22° 43' 11,7", Z – 703,66 м.</p> <p style="text-align: center;">---</p> <p>2. Водовземане от река Лева река с географски координати WGS84: N - 43° 26' 00,8", E - 22° 44' 23,5", Z – 705,36 м.</p> <p style="text-align: center;">---</p> <p>3. Водовземане чрез отклонение от ревизионна шахта на деривационния канал до изравнител „Китка“ на ВЕЦ „Китка“. Географски координати WGS84 на ревизионната шахта: N - 43° 26' 32,10", E - 22° 43' 13,80"</p>
Административно Териториална Единица – ЕКАТТЕ	с. Горни Лом ЕКАТТЕ 16571, общ. Чупрене, обл. Видин
Разрешено водно количество	<p>1. Водовземане от река Бърза (р. Равна) - До 5 л/сек</p> <p style="text-align: center;">---</p> <p>2. Водовземане от река Лева река – До 5 л/сек</p>
Средно многогодишно водно количество	<p>1. Река Бърза (р. Равна) - 22 043 664 м³/годишно</p> <p style="text-align: center;">---</p> <p>2. Река Лева река – 20 183 040 м³/годишно</p>
Лимит на ползваната вода	<p>1. От река Бърза (р. Равна) - До 1 860 м³/годишно</p> <p style="text-align: center;">---</p>



5800 гр. Плевен, ул. „Чаталджа“ №60
тел.: +359 64 88 51 00
e-mail: dunavbd@bldr.bg, web: www.bd-dunav.bg

	2. От река Лева река – До 1 860 м ³ /годишно
Разрешен режим на водоземане	1. Река Бърза (р. Равна) – От месец февруари до месец ноември разпределени, както следва: м. Февруари - 120 м ³ , м. Март - 230 м ³ , м. Април - 220 м ³ , м. Май - 280 м ³ , м. Юни - 270 м ³ , м. Юли - 180 м ³ , м. Август - 160 м ³ , м. Септември - 180 м ³ , м. Октомври - 160 м ³ , м. Ноември - 60 м ³ . ----- 2. Река Лева река – От месец февруари до месец ноември разпределени, както следва: м. Февруари - 120 м ³ , м. Март - 230 м ³ , м. Април - 220 м ³ , м. Май - 280 м ³ , м. Юни - 270 м ³ , м. Юли - 170 м ³ , м. Август - 170 м ³ , м. Септември - 180 м ³ , м. Октомври - 170 м ³ , м. Ноември - 50 м ³ .
Минимално допустим отток	Разрешените за водоземане водни количества от р. Бърза (р. Равна) и р. Лева река, се ползват от титуляра на разрешителното за водоземане чрез отклонение от ревизионна шахта на деривационния канал от водохващането на р. Лева река до изравнител „Китка“ на ВЕЦ „Китка“, поради което не се определя минимално допустим отток.
Място на водоползването	Предприятие за производство на стоки за военни цели в поземлен имот (ПИ) с идентификатор 16571.1.998 в землището на с. Горни Лом, общ. Чупрене, обл. Видин.
Място на отвеждането	1. Река Бърза (р. Равна) Координати WGS84: N - 43° 26' 40,9", E - 22° 43' 31,10" ----- 2. Река Лева река Координати WGS84: N - 43° 26' 58,70", E - 22° 43' 41,00"
Схема и технически параметри на съоръженията:	1. Водохващания на р. Бърза (р. Равна) и р. Лева река. 2. Деривационен канал с диаметър Ø 1600 до изравнител „Китка“ на ВЕЦ „Китка“. 3. Ревизионна шахта на деривационния канал с отклонение за площадката на предприятие за производство на стоки за военни цели. 4. Площадкова противопожарна инсталация, състояща се от гравитачен метален водопровод Ø 250, преходен противопожарен бетонов резервоар с обем 220 м ³ и 3 броя последователно разположени противопожарни резервоара с обеми – 2 бр. х 240 м ³ и 1 бр. х 110 м ³ . 5. Гравитачен метален водопровод Ø 250 към площадкова противопожарна инсталация с противопожарни резервоари в ПИ с идентификатор 16571.1.425 в землището на с. Горни Лом, общ. Чупрене, обл. Видин, която е предмет на друго разрешително за

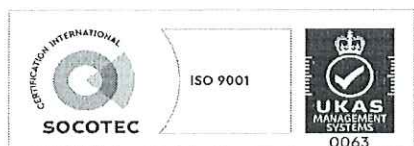


5800 гр. Плевен, ул. „Чаталджа“ №60
тел.: +359 64 88 51 00
e-mail: dunavbd@bDDR.bg, web: www.bd-dunav.bg

	водовземане.
Задължения за провеждане на собствен мониторинг	Няма задължение за провеждане на собствен мониторинг в местата на водовземане от р. Бърза (р. Равна) и р. Лева река, тъй като водовземането е чрез отклонение от ревизионна шахта на деривационния канал до изравнител „Китка“ на ВЕЦ „Китка“.
Изисквания към мястото за мониторинг	Неприложимо.


Условия, при които би могло да се предостави правото за използване на водите:

Използване на водите и водните обекти в съответствие с целите, параметрите и условията на тяхното предоставяне	1. Да не се извършва водовземане за цели извън разрешената.
	2. Да се спазват посочените в разрешителното параметри на водовземането – разрешено водно количество и лимит на ползваната вода, при спазване на всички условия при които е предоставено правото на използване на водите.
Осигуряване целогодишно подаване на минимално водно количество, необходимо за нормалното функциониране на екосистемите в реката	Няма задължение за осигуряване на минимално водно количество, необходимо за нормалното функциониране на екосистемите в речните легла на р. Бърза (р. Равна) и р. Лева река след местата на водовземане, тъй като това е задължение на собственика на речните водохващания изградени в двете реки.
Условия за монтиране на водомери за измерване на ползваните за различни цели водни обеми	1. На подходящо място, непосредствено след мястото на водовземане от ревизионна шахта на деривационния канал от водохващането на р. Лева река до изравнител „Китка“ на ВЕЦ „Китка“, да се монтира измервателно устройство (главно) за непрекъснато отчитане с натрупване на използваните водни количества. Измервателното устройство да отговаря на Закона за измерванията и Наредбата за средствата за измерване, които подлежат на метрологичен контрол (ДВ бр.98/2003 г.) Да се уведоми Басейнова дирекция „Дунавски район“ гр. Плевен, за пломбиране на устройството. Срок: До 1 месец, считано от датата на получаване на настоящото разрешително за водовземане.
	2. Да се поддържа в изправност монтираното измервателно устройство за целия срок на действие на настоящото разрешително за водовземане.
	3. При повреда на измервателното устройство, да се вписва в дневника за измерване на водните количества датата и часа на повредата на устройството.



5800 гр. Плевен, ул. „Чаталджа“ №60
тел.: +359 64 88 51 00
e-mail: dunavbd@bddd.bg, web: www.bd-dunav.bg


	<p>4. При невъзможност за отстраняване на повреда на измервателното устройство в срок до един месец, да се осигури и монтира друго измервателно устройство отговарящо на Закона за измерванията и Наредбата за средствата за измерване, които подлежат на метрологичен контрол (ДВ бр. 98/ 2003 г.).</p> <p>5. В дневника за измерване на водните количества, за периода на водовземане без работещо измервателно устройство, но не повече от 30 дни, да се отразява максимално разрешеното водно количество.</p> <p>6. В дневника да се отразява каква част от водните количества, измерени с главното измервателно устройство, се ползват от титуляра на настоящото разрешително и каква част от водоползвателя в съседния по-ниско разположен поземлен имот (ПИ) с идентификатор 16571.1.425 в землището на с. Горни Лом, общ. Чупрене, обл. Видин, по друго отделно разрешително.</p>
<p>Недопускане нарушаване на обществени интереси и придобити права, упражнявани по отношение на водните обекти и водностопанските системи и съоръжения</p>	<p>1. Да не се нарушават обществените интереси и придобитите права, упражнявани по Закона за водите. Използването на водовземните и водопреносните съоръжения на ВЕЦ „Китка“ се извършва на база сключен на 25.03.2024 г. договор с титуляра на разрешителното за водовземане с цел производство на електроенергия посредством ВЕЦ „Китка“.</p> <p>2. Разрешителното не дава право на компенсации при разрешаване на приоритетно водовземане.</p>
<p>Условия за уведомяване на контролиращия орган</p>	<p>1. Съгласно чл. 194а, ал. 3 от Закона за водите при повреда на измервателното устройство, титуляра на разрушителното е длъжен незабавно да уведоми Басейнова дирекция „Дунавски район“ (БДДР) гр. Плевен и да отстрани повреда в срок до един месец.</p> <p>2. Да се уведоми контролиращия орган за готовността отремонтираното или новото измервателно устройство да бъде пломбирано.</p> <p>3. Да се уведоми писмено Басейнова дирекция „Дунавски район“ (БДДР) гр. Плевен за всяка промяна в собствеността и/или ползването на обекта на водоползване - предприятие за производство на стоки за военни цели в поземлен имот (ПИ) с идентификатор 16571.1.998 в землището на с. Горни Лом, общ. Чупрене, обл. Видин, в седемдневен срок от извършването на промяната.</p> <p>4. При промяна на собствеността и/или ползването на обекта на водоползване - предприятие за производство на стоки за военни цели в поземлен имот (ПИ) с идентификатор 16571.1.998 в</p>



5800 гр. Плевен, ул. „Чаталджа“ №60
тел.: +359 64 88 51 00
e-mail: dunavbd@bDDR.bg, web: www.bd-dunav.bg



	<p>землището на с. Горни Лом, общ. Чупрене, обл. Видин, новият собственик/ползвател в тримесечен срок уведомява писмено органа по чл. 52, ал. 1 от Закона за водите за желанието си да се ползва от правата на предишния собственик/ползвател по издаденото разрешително за водовземане.</p>
Предоставяне на информация за изпълнени дейности	<p>На основание чл. 48, ал. 1, т. 12 от Закона за водите, да се представя в Басейнова дирекция „Дунавски район“ (БДДР) гр. Плевен, доклад за изпълнението на условията, посочени в разрешителното, в срок до 31 март на годината следваща отчетната.</p>
Специфични условия на разрешената дейност	<p>1. С разрешените за водовземане от р. Бърза (р. Равна) и р. Лева рѐка, водни количества ще се осигурява захранване по одобрен от РС ПБЗН гр. Белоградчик график за поетапното изпразване, проверка и напълване на противопожарната инсталация с 3 бр. противопожарни резервоара на територията на съседен по-ниско разположен поземлен имот (ПИ) с идентификатор 16571.1.425 в землището на с. Горни Лом, общ. Чупрене, обл. Видин. В имота има изградени взривни складове и е собственост на друго юридическо лице, титуляр на издадено по реда на Закона за водите друго разрешително за водовземане. Противопожарната водопроводна мрежа в ПИ с идентификатори 16571.1.998 и 16571.1.425 в землището на с. Горни Лом, общ. Чупрене, обл. Видин е гравитачна и последователно изградена, т.е. захранването на противопожарните инсталации с резервоари в двата ПИ става поетапно – от разположения по-високо имот към по-ниско намиращия се.</p> <p>2. Да се спазва чл. 112 от Закона за водите, като не се ограничава правото на водопрекарване през поземлен имот (ПИ) с идентификатор 16571.1.998 в землището на с. Горни Лом, общ. Чупрене, обл. Видин, за водоснабдяване на обекти изградени в по-ниско разположения поземлен имот с идентификатор 16571.1.425 в землището на с. Горни Лом, общ. Чупрене, обл. Видин.</p>
Предоставяне на информация от собствения мониторинг	<p>Да се представя в Басейнова дирекция „Дунавски район“ (БДДР) гр. Плевен, до 31 януари справка за ползваните през предходната година водни количества и копие от дневника с отчетите на измервателното устройство.</p>
Условия за осигуряване на достъп при осъществяване на контрол на разрешителното и предоставяне на необходимите документи,	<p>1. Титулярът на настоящото разрешително е длъжен да допуска по всяко време представителите на контролиращия орган до мястото за водовземане от ревизионна шахта на деривационния канал от водохващането на р. Лева рѐка до изравнител „Китка“ на ВЕЦ „Китка“ и до обекта на водоснабдяване - предприятие за производство на стоки за военни цели в поземлен имот (ПИ) с</p>



5800 гр. Плевен, ул. „Чаталджа“ №60
тел.: +359 64 88 51 00
e-mail: dunavbd@bddr.bg, web: www.bd-dunav.bg

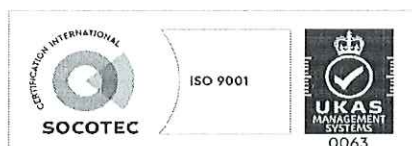
данни, сведения, справки и обяснения, свързани с разрешеното ползване и предмета на проверката	идентификатор 16571.1.998 в землището на с. Горни Лом, общ. Чупрене, обл. Видин, за извършване на контрол на изпълнението на условията на разрешителното.
	2. Титулярът на настоящото разрешително е длъжен да представя на представителите на контролиращия орган необходимите документи, данни, сведения, справки и обяснения, свързани с предмета на проверката и разрешеното водовземане.
Други условия, съобразени със спецификата на водовземането	Титулярът на настоящото разрешително е длъжен да не възпрепятства разрешаване на други водовземания с по-висок приоритет.

Място за представяне на писмени възражения или предложения от заинтересованите лица: Басейнова дирекция "Дунавски район" гр. Плевен, ул. "Чаталджа" № 60, пощ. кутия 1237.

Съгласно чл. 64, ал. 1, т. 2 и т. 3 от Закона за водите, заинтересованите лица могат да възразят срещу издаването на разрешителното или да предложат условия, при които същото да бъде издадено, с оглед гарантиране на лични или обществени интереси, **в 14 дневен срок от обявяване на съобщението.**

ИНЖ. РУМЕЛИЯ ПЕТРОВА

Директор на Басейнова дирекция „Дунавски район“

5800 гр. Плевен, ул. „Чаталджа“ №60
тел.: +359 64 88 51 00
e-mail: dunavbd@bddd.bg, web: www.bd-dunav.bg

