



РЕПУБЛИКА БЪЛГАРИЯ

Министерство на околната среда и водите

Басейнова дирекция „Дунавски район“

Изх. № РР-06-8-(8)
гр. Плевен, 01.10.2024г.

С Ъ О Б Щ Е Н И Е

съгласно чл. 62а, ал. 1 от Закона за водите

На основание чл. 62а, ал. 1, във връзка с чл. 46, ал. 1, т. 3, буква “б”, и във връзка с чл. 52, ал. 1, т. 4 от Закона за водите, Заявление с вх. № РР-06-8/02.02.2024г., постъпило в Басейнова дирекция „Дунавски район“ - гр. Плевен за откриване на процедура за издаване на разрешително за ползване на воден обект за заустване на отпадъчни води в повърхностни води, придружени с изискващите се данни и документи по чл. 60, ал. 1, ал. 2 и ал. 10 от Закона за водите, обявявам следното съобщение:

I. Фактически основания, при които се издава разрешителното:

1. Заявление с вх. № РР-06-8/02.02.2024г. за откриване на процедура за издаване на разрешително за ползване на воден обект за заустване на смесен поток пречистени битови отпадъчни води и дъждовни води в повърхностни води за експлоатация на обект: Хотелски комплекс „Спа хотел ПлаНината“, разположен в поземлен имот с идентификатор 62579.502.233 по КККР на Област Ловеч, Община Тетевен, с. Рибарица, ул. „Г. Бенковски“ № 247.

2. Допълнително постъпила информация и документация с вх. № РР-06-8-(3)/11.08.2024г. и № РР-06-8-(5)/05.08.2024г.

3. Писмо от Директора на РИОСВ – Плевен с изх. № 2939/21.07.2009г., относно инвестиционно предложение „Строителство на многофамилна жилищна сграда и хотелски комплекс“ в УПИ VII, кв. 69, идентификатор 62579.502.233 с. Рибарица, общ. Тетевен, област Ловеч, в което е посочено, че **инвестиционното предложение не подлежи на задължителна процедура по ОВОС или преценяване на необходимостта от ОВОС.**

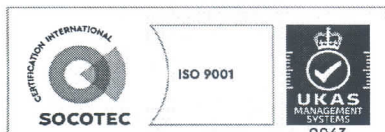
4. Становище от Директора на РИОСВ – Плевен, съгласно чл. 13, ал. 3 от Наредба № 2 с изх. № 3954(2)/05.09.2024г. и с наш вх. № РР-06-8-(7)/05.09.2024г.

5. На основание чл. 60, ал. 13, т. 4 от Закона за водите (ЗВ) от БДДР е изисквана служебно информация от ТД – НАП, за наличие или липса на задължения на юридическото лице - заявител. От Национална агенция за приходите е предоставена информация по чл.87, ал.11 от ДОПК, с която уведомяват БДДР, че заявителят **няма задължения.**

6. Извършена е проверка относно наличие/липса на задължения на юридическото лице - заявител към ПУДООС с влязъл в сила АУПДВ, при което е установено, че заявителят **няма задължения.**

II. Състояние на водното тяло, определени цели, имащи отношение към разрешителното:

Направената преценка, съгласно чл. 62, ал. 1 от Закона за водите, е положителна и е изготвена спрямо План за управление на речните басейни (ПУРБ) 2016 – 2021 г., приет с Решение № 1110/29.12.2016 г. на Министерски съвет, която е с период на действие 2016-2021 г. и се прилага до приемането на актуализирания план и План за управление на риска от



5800 гр. Плевен, ул. „Чаталджа“ №60
тел.: +359 64 88 51 00
e-mail: dunavbd@bDDR.bg, web: www.bd-dunav.bg



наводнения (ПУРН) 2022 – 2027, приет с Решение № 941/ 28.12.2023 г. на Министерски съвет.

Съгласно предоставените от заявителя географски координати, точката на заустване попада в обхвата на повърхностно водно тяло (ПВТ) с код (EUCD_RWB) **BG1VT900R1001**, име на водното тяло *БЕЛИ ВИТ VTRWB1001*, категория река от поречието на р. Вит, код на типа R2, с име на реката: Бели Вит, дължина на водното тяло 28,633258 км, водосборна площ: 320,081714 км² и географско описание на водното тяло: р. Бели Вит до вливане на р. Черни Вит при Тетевен, вкл. притоци - Костика, Заводна и Черна река, без зоната за защита РВ "Болованджика", РВ "Брестнишка лъка" на р. Рибарица.

Съгласно ПУРБ 2016-2021 г. в Дунавски район за басейново управление (ДРБУ), водно тяло с код **BG1VT900R1001** е оценено в **добро екологично състояние** и в **добро химично състояние**.

В ПУРБ 2016-2021г. за повърхностно водно тяло с код **BG1VT900R1001** няма приложено изключение, целта е постигната до 2015г. Поставената цел е „Запазване на добро екологично и химично състояние“.

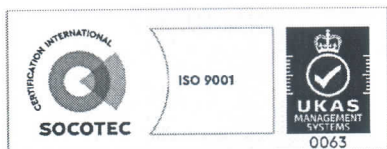
Заявеното място на ползване **попада** в границите на защитена зона (ЗЗ) „Централен Балкан – Буфер“ по Директивата за опазване на дивите птици с код BG0002128 и по Директивата за опазване на естествените местообитания с код BG0001493. В близост е разположена защитена територия Черният Рът. Не попада в зони за защита на повърхностни води за питейна консумация по чл. 119а, ал. 1, т. 1 от ЗВ. Към момента не засяга СОЗ на водоизточници за ПБВ и не попада в нитратно уязвима зона. Мястото на ползване попада в зона, в която водите са чувствителни към биогенни елементи, по чл. 119а, ал. 1, т. 3 от ЗВ – чувствителна зона „Водосборен басейн на р. Вит“ с код BGCSARI02, респективно в зона за защита на водите по чл. 119а, ал. 1, т. 3, буква „б“ от ЗВ. На около 750м надолу по течението на р. Бели Вит има пункт за количествен и качествен мониторинг на повърхностните води с код BG1VT09931MS080. В близост до мястото на ползване няма пунктове за мониторинг от мониторинговата програма на подземните води на БДДР.

Съгласно ПУРН 2022-2027 г. заявеното ползване не попада в район със значителен потенциален риск от наводнения (РЗПРН).

В ПУРН в Дунавски район 2022-2027 г. няма предвидени забрани за разрешаване на исканото ползване.

Заявеното искане за ползване на повърхностен воден обект р. Заводна, ляв приток на р. Бели Вит, попадащи в обхвата на повърхностно водно тяло с код BG1VT900R1001, поречие Вит за заустване на смесен поток от пречистени битови отпадъчни води и дъждовни води за експлоатация на обект: Хотелски комплекс „Спа хотел ПлаНината“, разположен в поземлен имот с идентификатор 62579.502.233 по КККР на Област Ловеч, Община Тетевен, с. Рибарица, ул. „Г. Бенковски“ № 247 не попада в обхвата на ограничителни и/или забранителни мерки, предвидени в ПУРБ 2016 - 2021 г. и ПУРН 2022 – 2027 г., т.е. заявеното искане **не е в противоречие и е допустимо** според Плана за управление на речните басейни (ПУРБ) в Дунавски район за басейново управление на водите 2016 - 2021 година и Плана за управление на риска от наводнения в Дунавски район за басейново управление на водите (ПУРН) 2022 – 2027 г.

III. Специфична информация, определена в Наредба № 2 от 08.06.2011г. за издаване на разрешителни за заустване на отпадъчни води във водни обекти и определяне на индивидуалните емисионни ограничения на точкови източници на замърсяване (ДВ., бр. 47/2011г.)




ДАННИ ЗА ОБЕКТА		
Наименование	Хотелски комплекс „Спа хотел ПлаНината”	
Местоположение	Адрес на обекта	Поземлен имот с идентификатор 62579.502.233 по КККР на Област Ловеч, Община Тетевен, с. Рибарица, ул. „Георги Бенковски“ № 247.
	ЕКАТТЕ	62579

ДАННИ ЗА ВОДНИЯТ ОБЕКТ И ВОДНОТО ТЯЛО - ПРЕДМЕТ НА ПОЛЗВАНЕТО	
Поречия:	Вит
Воден обект:	р. Заводна, ляв приток на р. Бели Вит, даваща началото на р. Вит.
Код и наименование на водното тяло:	Код на водното тяло: BG1VT900R1001 Име на водното тяло: БЕЛИ ВИТ VTRWB1001
Цел на използването:	Ползване на воден обект за заустване на отпадъчни води в повърхностни води за експлоатация на съществуващ обект
Място/ места на заустването, надморска височина и географски координати:	Заустване №1 / Поток №1 – заустване на канализационен колектор PVC ф200мм: <ul style="list-style-type: none"> смесен поток битови отпадъчни води, пречистени в локално пречиствателно съоръжение - ПСОВ („Віосоп 100) и дъждовни води, постъпващи в последната ревизионна шахта (РШ) на територията на хотелския комплекс, в място/точка на заустване с географски координати: СШ 42° 50' 12,09" и ИД 24° 22' 49,57". Надморска височина в мястото на заустване – 593,64м. Максимално разрешено водно количество за заустване: Q год. до 7 300 m³/год. (за 365 дни).
Място / места за собствен мониторинг:	➤ Пункт № 1 – на изход ПСОВ - пречистени битови отпадъчни води.

ИНДИВИДУАЛНИ ЕМИСИОННИ ОГРАНИЧЕНИЯ ПО ПОТОЦИ И МЕСТА НА ЗАУСТВАНЕ

Заустване	Показатели	Индивидуални емисионни ограничения		Задължение за провеждане на собствен мониторинг	
				Честота на пробовземане	Вид на пробата
Заустване №1 / Поток №1, Пункт № 1 – поток пречистени битови отпадъчни води след ПСОВ*	Q _{ср.ден} (м ³ /ден)	20		Годишно отчитане на количеството зауствени отпадъчни води.	
	Q _{макс.ч} (м ³ /ч)	2,52			
	Q _{год} (м ³ /год.)	7 300			
	Активна реакция рН	6,0-8,5		Един път на шест месеца	еднократна



5800 гр. Плевен, ул. „Чаталджа” №60

тел.: +359 64 88 51 00


e-mail: dunavbd@baddr.bg, web: www.bd-dunav.bg



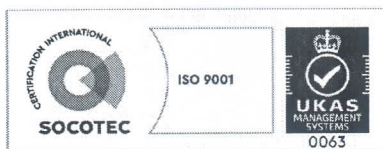
	мг/дм ³	кг/ден		
Неразтворени вещества	35		Един път на шест месеца	еднократна
БПК ₅	25		Един път на шест месеца	еднократна
ХПК (бихроматна)	125		Един път на шест месеца	еднократна
Екстрахируеми вещества	3		Един път на шест месеца	еднократна
*Собствения мониторинг да се провежда в периода на работа на хотела.				

Срок за достигане на индивидуалните емисионни ограничения	От датата на влизане в сила на разрешителното.
--	---

УСЛОВИЯ, ПРИ КОИТО СЕ ПРЕДОСТАВЯ ПРАВОТО НА ПОЛЗВАНЕ	
Дъждовни води при разделна канализационна система	Да не се допуска включването на води с друг характер в дъждовната канализация.
Преливници към смесена канализационна система	Няма изградени преливници към канализационната система.
Преливници към дъждозадържателни резервоари	Няма изградени дъждозадържателни резервоари.
Аварийни изпускатели при канализационни помпени станции	Няма изградени канализационни помпени станции.
Аварийни и байпасни връзки при пречиствателни станции и съоръжения	1. Всички байпасни и аварийни връзки за заустване на непречистени отпадъчни води да бъдат пломбирани и ползването им да става само с разрешение след уведомяване на контролиращия орган, при условията на чл. 126, ал. 2 от Закона за водите. 2. При аварийни случаи да се предприемат необходимите мерки, в съответствие с изискванията на чл. 131 от Закона за водите. Фактите по възникнали аварийни ситуации да се отразяват в експлоатационния дневник.
Обеззаразяване на пречистените отпадъчни води	Обеззаразяването на пречистените отпадъчни води да се извършва само при епидемична обстановка <i>след изискване</i> от органите на Министерство на здравеопазването. Да се контролира количеството на остатъчния хлор в пречистените



	отпадъчни води, преди включването им във водоприемника (само в случаите, ако обеззаразяването се извършва чрез хлориране).
Специфични изисквания към местата за мониторинг и програмата за мониторинг	1. Да се осигури надеждно и точно измерване на количеството зауствени отпадъчни води. Да се спазват изискванията на чл. 194а, ал. 2 и ал. 3 от Закона за водите. Срок: Постоянен.
	2. Трайно да се сигнализират пунктовете за собствен мониторинг и да се осигури безопасен и постоянен достъп на контролните органи до тях. Срок: Постоянен.
	3. Да се извършва собствен мониторинг на заустваните отпадъчни води по показателите в разрешителното за ползване на воден обект. Вземането на проба, измерванията, изпитванията и анализите да се извършват от акредитирана лаборатория, съгласно изискванията на Закона за водите и Наредба № 2 от 08.06.2011г. Използваните методи за анализ трябва да отговарят на изискванията на чл. 84 от Наредба № 1 за мониторинг на водите. Срок: Постоянен.
	4. Резултатите от провеждания собствен мониторинг да се предоставят в срок до 15 дни от изготвяне на анализите в Басейнова дирекция „Дунавски район“ и РИОСВ – Плевен, във връзка с изискванията на чл. 175, ал. 1 от Закона за водите. Срок: Постоянен.
	5. Информацията от провеждания собствен мониторинг – количеството на заустваните отпадъчни води и концентрацията на емитираните замърсители да се съхранява за период шест години, съгласно чл. 174, ал. 2 от Закона за водите. Срок: Постоянен.
	6. Ежегодно до 31 март да се представя в Басейнова дирекция “Дунавски район” гр. Плевен и РИОСВ - Плевен, доклад за изпълнението на условията от настоящото разрешително, като трябва да включва и резултатите от изпълнения през предходната година собствен мониторинг.
Третиране и транспортиране на отпадъците, включително утайките, образувани от дейността на пречиствателните станции и съоръженията за отпадъчни води	Събирането, транспортирането, съхранението и/или обезвреждането на утайките от пречиствателното съоръжение да се извършва в съответствие с изискванията на <i>Закона за управление на отпадъците</i> .
	При използване на утайките в селското стопанство да се спазват изискванията на <i>Наредбата за реда и начина за оползотворяване на утайки от пречистването на отпадъчни води, чрез употребата им в земеделието</i> .
Охранителни мерки и съоръжения около складове за течни суровини и готова продукция, които могат да се превърнат в	Около складовете за химикали и горива, както и около местата за съхранение на готова продукция - потенциален замърсител на водоприемника, да се предвидят необходимите обваловки или други средства, които да не позволяват изтичането им към водоприемника при евентуални аварии.



5800 гр. Плевен, ул. „Чаталджа“ №60

тел.: +359 64 88 51 00

e-mail: dunavbd@bddd.bg, web: www.bd-dunav.bg



потенциален замърсител на водоприемниците.	
Условия към повторно използваните пречистени отпадъчни води	Не се предвижда повторно използване на пречистените отпадъчни води за други цели.
Изисквания към начина на заустване във водния обект	Да се спазват изискванията на чл. 137, ал. 1, т. 1 и т. 3, чл. 138, ал. 4 и чл. 139, ал. 1 от Закона за водите, във връзка с <i>предотвратяване обрушване на ската и промяна коритото на водоприемника.</i>
Други условия съобразно спецификата на обекта	<p>1. Ползването на хотелският комплекс е на базата на сключен договор за наем от 03.12.2013г. и Анекс от 30.11.2023г. към Договора за наем от 03.12.2013г. между XXXXXX – наемодател и XXXXXX – наемател. Срокът на договора е продължен за десет 10 (десет) години, считано от 04.12.2023г. до 04.12.2033г.</p> <p>2. Пречистителното съоръжение да се поддържа в техническа и експлоатационна изправност. Редовно да се почистват образуванияте утайки и да се уведомява контролиращия орган. Срок: Постоянен.</p> <p>3. Да се спазват изискванията на чл. 123, чл. 126, чл. 127, чл. 130 и чл. 131 от Закона за водите.</p>

Място за представяне на писмени възражения или предложения от заинтересованите лица: Басейнова Дирекция „Дунавски район“ - Плевен, ул. „Чаталджа“ № 60, пощ. кутия 1237.

Съгласно чл. 64, ал. 1, т. 2 и т. 3 от Закона за водите, заинтересованите лица могат да възразят срещу издаването на разрешителното или да предложат условия, при които същото да бъде издадено, с оглед гарантиране на лични или обществени интереси в **14 дневен срок от обявяване на съобщението.**

ИНЖ. РУМЕЛИЯ ПЕТРОВА

Директор на Басейнова дирекция „Дунавски район“

