



РЕПУБЛИКА БЪЛГАРИЯ

Министерство на околната среда и водите

Басейнова дирекция „Дунавски район“

Изх. № РР-06-18 - (7)
гр. Плевен, 21.10.2024г.

С Ъ О Б Щ Е Н И Е

съгласно чл. 62а, ал. 1 от Закона за водите

На основание чл. 62а, ал. 1, във връзка с чл. 46, ал. 1, т. 3, буква “б”, и във връзка с чл. 52, ал. 1, т. 4 от Закона за водите, Заявление с вх. № РР-06-18/29.03.2024г., постъпило в Басейнова дирекция „Дунавски район“ - гр. Плевен за откриване на процедура за издаване на разрешително за ползване на воден обект за заустване на отпадъчни води в повърхностни води, придружени с изискващите се данни и документи по чл. 60, ал. 1, ал. 2 и ал. 10 от Закона за водите, обявявам следното съобщение:

I. Фактически основания, при които се издава разрешителното:

1. Заявление с вх. № РР-06-18/29.03.2024г. за откриване на процедура за издаване на разрешително за ползване на воден обект за заустване на поток пречистени битови отпадъчни води в повърхностни води за експлоатация на обект: „Дневен център за възрастни хора“ в УПИ XI-153, кв. 5 на с. Филиповци, община Трън, област Перник.

2. Допълнително постъпила информация и документация с вх. № РР-06-18-(2)/27.06.2024г. и № РР-06-18-(4)/13.08.2024г.

3. Решение № ПЕ-44-ПР/2013г. на Директора на РИОСВ – Перник за преценяване на необходимостта от извършване на ОВОС, с което е постановено да **не се извършва ОВОС** за инвестиционно предложение за „Дневен център за възрастни хора“ в УПИ XI-153, кв. 5 на с. Филиповци, община Трън.

4. Писмо от РИОСВ – София с изх. № 795/25.01.2024г.

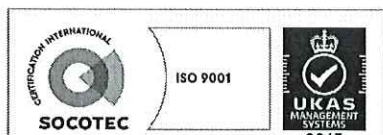
5. Становище от Директора на РИОСВ – София, съгласно чл. 13, ал. 3 от Наредба № 2 с изх. № 8143/ 20.09.2024г. и с наш вх. № РР-06-18-(6)/ 20.09.2024г.

6. На основание чл. 60, ал. 13, т. 4 от Закона за водите (ЗВ) от БДДР е изисквана служебно информация от ТД – НАП, за наличие или липса на задължения на юридическото лице - заявител. От Национална агенция за приходите е предоставена информация по чл.87, ал.11 от ДОПК, с която уведомяват БДДР, че заявителят **няма задължения**.

7. Извършена е проверка относно наличие/липса на задължения на юридическото лице - заявител към ПУДООС с влязъл в сила АУПДВ, при което е установено, че заявителят **няма задължения**.

II. Състояние на водното тяло, определени цели, имащи отношение към разрешителното:

Направената преценка, съгласно чл. 62, ал. 1 от Закона за водите, е положителна и е изготвена спрямо План за управление на речните басейни (ПУРБ) 2016 – 2021 г., приет с Решение № 1110/ 29.12.2016 г. на Министерски съвет, която е с период на действие 2016-2021 г. и се прилага до приемането на актуализирания план и План за управление на риска от наводнения (ПУРН) 2022 – 2027, приет с Решение № 941/ 28.12.2023 г. на Министерски съвет.



5800 гр. Плевен, ул. „Чаталджа“ №60

тел.: +359 64 88 51 00

e-mail: dunavbd@bDDR.bg, web: www.bd-dunav.bg



Съгласно предоставените от заявителя географски координати, точката на заустване попада в обхвата на повърхностно водно тяло (ПВТ) с код (EUCD_RWB) **BG1ER100R001**, име на водното тяло *ЕРМА ERRWB001*, категория река от поречието на р. Ерма, код на типа R2, с име на реката: Ерма, дължина на водното тяло 25,708 км, водосборна площ: 436,318 км² и географско описание на водното тяло: р. Ерма с притоци Лишковица и Ябланица до държавна граница.

Съгласно ПУРБ 2016-2021 г. в Дунавски район за басейново управление (ДРБУ), водно тяло с код **BG1VT900R1001** е оценено в **добро екологично състояние** и в **добро химично състояние**.

В ПУРБ 2016-2021г. за повърхностно водно тяло с код **BG1ER100R001** е обосновано изключение по чл. 156в от ЗВ (4.4.от РДВ) до 2021г. съгл. Приложение 5.1.2, а именно Постигане на СКОС за N-съединения, N-общ, P-PO4, P-общ, БЕК - Риби за добро екологично състояние до 2021г. Предотвратяване влошаване на екологичното състояние по останалите елементи за качество. Предотвратяване на замърсяването и запазване на добро химично състояние. Заложената цел към 2027г. е запазване на добро екологично и химично състояние.

Заявеното място на ползване **не попада** в границите на защитени зони по Директивата за опазване на дивите птици и защитени зони (ЗЗ) и по Директивата за опазване на естествените местообитания. Не попада в зони за защита на повърхностни води за питейна консумация по чл. 119а, ал. 1, т. 1 от ЗВ. Към момента не засяга СОЗ на водоизточници за ПБВ и не попада в нитратно уязвима зона. Мястото на ползване попада в зона, в която водите са чувствителни към биогенни елементи, по чл. 119а, ал. 1, т. 3 от ЗВ – чувствителна зона „Водосборен басейн на р. Дунав“ с код BGCSARI03, респективно в зона за защита на водите по чл. 119а, ал. 1, т. 3, буква „б“ от ЗВ. В близост до мястото на заустване няма разположени пунктове от мониторинговата мрежа за повърхностни води и от мониторинговата мрежа за подземни води на БДДР.

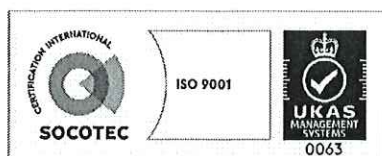
Съгласно ПУРН 2022-2027 г. заявеното ползване не попада в район със значителен потенциален риск от наводнения (РЗПРН).

В ПУРН в Дунавски район 2022-2027 г. няма предвидени забрани за разрешаване на исканото ползване.

Заявеното искане за ползване на повърхностен воден обект р. Ябланица, приток на р. Ерма, попадащи в обхвата на повърхностно водно тяло с код BG1ER100R001, поречие Ерма за заустване на поток пречистени битови отпадъчни води за експлоатация на обект: Дневен център за възрастни хора в УПИ XI-153, кв. 5 на с. Филиповци, община Трън, област Перник не попада в обхвата на ограничителни и/или забранителни мерки, предвидени в ПУРБ 2016 - 2021 г. и ПУРН 2022 – 2027 г., т.е. заявеното искане **не е в противоречие и е допустимо** според Плана за управление на речните басейни (ПУРБ) в Дунавски район за басейново управление на водите 2016 - 2021 година и Плана за управление на риска от наводнения в Дунавски район за басейново управление на водите (ПУРН) 2022 – 2027 г.

III. Специфична информация, определена в Наредба № 2 от 08.06.2011г. за издаване на разрешителни за заустване на отпадъчни води във водни обекти и определяне на индивидуалните емисионни ограничения на точкови източници на замърсяване (ДВ., бр. 47/2011г.)

ДАННИ ЗА ОБЕКТА		
Наименование	Дневен център за възрастни хора	
Местоположение	Адрес на обекта	УПИ XI-153, кв. 5 на с. Филиповци, община Трън, област Перник.
	ЕКАТТЕ	76114



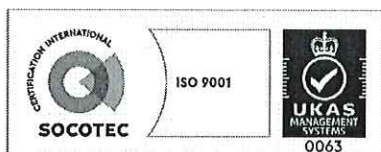
5800 гр. Плевен, ул. „Чаталджа“ №60
 тел.: +359 64 88 51 00
 e-mail: dunavbd@bddr.bg, web: www.bd-dunav.bg



ДАНИИ ЗА ВОДНИЯТ ОБЕКТ И ВОДНОТО ТЯЛО - ПРЕДМЕТ НА ПОЛЗВАНЕТО	
Поречия:	Ерма
Воден обект:	р. Ябланица
Код и наименование на водното тяло:	Код на водното тяло: BG1ER100R001 Име на водното тяло: ЕРМА ERRWB001
Цел на използването:	Ползване на воден обект за заустване на отпадъчни води в повърхностни води за експлоатация на съществуващ обект
Място/ места на заустването, надморска височина и географски координати:	Заустване №1 / Поток №1 – заустване на канализационен колектор PVC ф200мм: <ul style="list-style-type: none"> поток битови отпадъчни води, пречистени в локално пречиствателно съоръжение - ПСОВ (ПИПАЛ 50А), в място/точка на заустване с географски координати: СШ 42° 49' 02,61174" и ИД 22° 43' 26,46084". Надморска височина в мястото на заустване – 790,787м. Максимално разрешено водно количество за заустване: Q год. до 2 737,5 м³/год. (за 365 дни).
Място / места за собствен мониторинг:	➤ Пункт № 1 – на изход ПСОВ - пречистени битови отпадъчни води.

ИНДИВИДУАЛНИ ЕМИСИОННИ ОГРАНИЧЕНИЯ ПО ПОТОЦИ И МЕСТА НА ЗАУСТВАНЕ

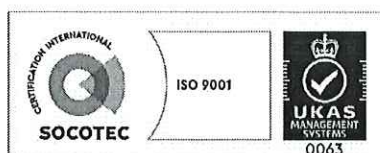
Заустване	Показатели	Индивидуални емисионни ограничения		Задължение за провеждане на собствен мониторинг	
				Честота на пробовземане	Вид на пробата
Заустване №1 / Поток №1, Пункт № 1 – поток пречистени битови отпадъчни води след ПСОВ	Q _{ср.ден} (м ³ /ден)	7,5		Годишно отчитане на количеството зауствени отпадъчни води.	
	Q _{макс.ч} (м ³ /ч)	1,5			
	Q _{год} (м ³ /год.)	2 737,5			
	Активна реакция рН	6,0-8,5		Един път на шест месеца	еднократна
		мг/дм³	кг/ден		
	Неразтворени вещества	35		Един път на шест месеца	еднократна
	БПК ₅	25		Един път на шест месеца	еднократна
ХПК (бихроматна)	125		Един път на шест месеца	еднократна	



	Екстрахируеми вещества	3		Един път на шест месеца	еднократна
*Собствения мониторинг да се провежда в периода на работа на обекта.					

Срок за достигане на индивидуалните емисионни ограничения	<i>От датата на влизане в сила на разрешителното.</i>
---	---

УСЛОВИЯ, ПРИ КОИТО СЕ ПРЕДОСТАВЯ ПРАВОТО НА ПОЛЗВАНЕ	
Дъждовни води при разделна канализационна система	Няма изградена дъждовна канализация.
Преливници към смесена канализационна система	Няма изградени преливници към канализационната система.
Преливници към дъждозадържателни резервоари	Няма изградени дъждозадържателни резервоари.
Аварийни изпускатели при канализационни помпени станции	Няма изградени канализационни помпени станции.
Аварийни и байпасни връзки при пречиствателни станции и съоръжения	1. Всички байпасни и аварийни връзки за заустване на непречистени отпадъчни води да бъдат пломбирани и ползването им да става само с разрешение след уведомяване на контролиращия орган, при условията на чл. 126, ал. 2 от Закона за водите. 2. При аварийни случаи да се предприемат необходимите мерки, в съответствие с изискванията на чл. 131 от Закона за водите. Фактите по възникнали аварийни ситуации да се отразяват в експлоатационния дневник.
Обеззаразяване на пречистените отпадъчни води	Обеззаразяването на пречистените отпадъчни води да се извършва само при епидемична обстановка <i>след изискване</i> от органите на Министерство на здравеопазването. Да се контролира количеството на остатъчния хлор в пречистените отпадъчни води, преди включването им във водоприемника (<i>само в случаите, ако обеззаразяването се извършва чрез хлориране</i>).
Специфични изисквания към местата за мониторинг и програмата за мониторинг	1. Да се осигури надеждно и точно измерване на количеството зауствени отпадъчни води. В седемдневен срок от монтирането на измервателно устройство, да се уведоми Басейнова дирекция "Дунавски район" гр. Плевен с цел удостоверяване изправността и записване отчет на показанията. Да се спазват изискванията на чл. 194а, ал. 2 и ал. 3 от Закона за водите. Срок: 30.09.2025г. 2. Трайно да се сигнализират пунктовете за собствен



	<p>мониторинг и да се осигури безопасен и постоянен достъп на контролните органи до тях. Срок: Постоянен.</p> <p>3. Да се извършва собствен мониторинг на заустваните отпадъчни води по показателите в разрешителното за ползване на воден обект. Вземането на проба, измерванията, изпитванията и анализите да се извършват от акредитирана лаборатория, съгласно изискванията на Закона за водите и <i>Наредба № 2 от 08.06.2011г.</i> Използваните методи за анализ трябва да отговарят на изискванията на чл. 84 от Наредба № 1 за мониторинг на водите. Срок: Постоянен.</p> <p>4. Резултатите от провеждания собствен мониторинг да се предоставят в срок до 15 дни от изготвяне на анализите в Басейнова дирекция „Дунавски район“ и РИОСВ – София, във връзка с изискванията на чл. 175, ал. 1 от Закона за водите. Срок: Постоянен.</p> <p>5. Информацията от провеждания собствен мониторинг – количеството на заустваните отпадъчни води и концентрацията на емитираните замърсители да се съхранява за период шест години, съгласно чл. 174, ал. 2 от Закона за водите. Срок: Постоянен.</p> <p>6. Ежегодно до 31 март да се представя в Басейнова дирекция „Дунавски район“ гр. Плевен и РИОСВ - София, доклад за изпълнението на условията от настоящото разрешително, като трябва да включва и резултатите от изпълнения през предходната година собствен мониторинг.</p>
<p>Третиране и транспортиране на отпадъците, включително утайките, образувани от дейността на пречиствателните станции и съоръженията за отпадъчни води</p>	<p>Събирането, транспортирането, съхранението и/или обезвреждането на утайките от пречиствателното съоръжение да се извършва в съответствие с изискванията на <i>Закона за управление на отпадъците.</i></p> <p>При използване на утайките в селското стопанство да се спазват изискванията на <i>Наредбата за реда и начина за оползотворяване на утайки от пречистването на отпадъчни води, чрез употребата им в земеделието.</i></p>
<p>Охранителни мерки и съоръжения около складове за течни суровини и готова продукция, които могат да се превърнат в потенциален замърсител на водоприемниците.</p>	<p>Около складовете за химикали и горива, както и около местата за съхранение на готова продукция - потенциален замърсител на водоприемника, да се предвидят необходимите обваловки или други средства, които да не позволяват изтичането им към водоприемника при евентуални аварии.</p>
<p>Условия към повторно използваните пречистени отпадъчни води</p>	<p>Не се предвижда повторно използване на пречистените отпадъчни води за други цели.</p>

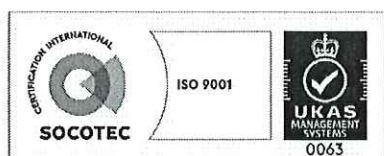
Изисквания към начина на заустване във водния обект	Да се спазват изискванията на чл. 137, ал. 1, т. 1 и т. 3, чл. 138, ал. 4 и чл. 139, ал. 1 от Закона за водите, във връзка с <i>предотвратяване обрушване на ската и промяна коритото на водоприемника.</i>
Други условия съобразно спецификата на обекта	<p>1. Ползването на дневния център за възрастни хора е на базата на договор за наем и Анекс към договора за наем от 08.07.2020г. между „Агротекс“ ООД – наемодател и Сдружение „Абланица“ – наемател. Срокът на договора в анекса е продължен за 7 (седем) години, считано от датата на подписване на анекса, т.е. до 08.07.2027г.</p> <p>2. Пречиствателното съоръжение да се поддържа в техническа и експлоатационна изправност. Редовно да се почистват образуватите утайки и да се уведомява контролиращия орган. Срок: Постоянен.</p> <p>3. Да се спазват изискванията на чл. 123, чл. 126, чл. 127, чл. 130 и чл. 131 от Закона за водите.</p>

Място за представяне на писмени възражения или предложения от заинтересованите лица: Басейнова Дирекция „Дунавски район“ - Плевен, ул. “Чаталджа” № 60, пощ. кутия 1237.

Съгласно чл. 64, ал. 1, т. 2 и т. 3 от Закона за водите, заинтересованите лица могат да възразят срещу издаването на разрешителното или да предложат условия, при които същото да бъде издадено, с оглед гарантиране на лични или обществени интереси **в 14 дневен срок от обявяване на съобщението.**

ИНЖ. РУМЕЛИЯ ПЕТРОВА

Директор на Басейнова дирекция „Дунавски район“

5800 гр. Плевен, ул. „Чаталджа“ №60
тел.: +359 64 88 51 00
e-mail: dunavbd@baddr.bg, web: www.bd-dunav.bg

