



РЕПУБЛИКА БЪЛГАРИЯ

Министерство на околната среда и водите

Басейнова дирекция „Дунавски район“

Изх. № РР-01-82 (10)

Гр. Плевен 29.10.2024 г.

## С Ъ О Б Щ Е Н И Е

съгласно чл. 62а, ал. 1 от Закона за водите

На основание чл. 62а, ал. 1, във връзка с чл. 44, ал. 1 и ал. 2 и чл. 52, ал. 1, т. 4 на Закона за водите (ЗВ) и постъпило в Басейнова Дирекция „Дунавски район“ гр. Плевен заявление вх. № РР-01-82/ 20.11.2023 г., за откриване на процедура за издаване на разрешително за водовземане от повърхностен воден обект, чрез изградени съоръжения – река Матица (Елешница), десен приток на р. Лесновска.

**1. Цел на заявеното използване на водите:** Водоснабдяване за аквакултури.

**2. Водно тяло, в което се предвижда използване на водите:** повърхностно водно тяло с код **BG1IS600R1516**, име **ЕЛЕШНИЦА ISRWB1516**, категория река от **поречие Искър**.

**Воден обект река Матица (Елешница)**, десен приток на р. Лесновска в която съгласно представените от НИМХ данни, в мястото на ползване протича:

- средномногогодишно водно количество – 0,708 м<sup>3</sup>/сек.;
- минимално средномесечно водно количество с обезпеченост 95% – 0,045 м<sup>3</sup>/сек.

**2а. Фактически основания, при които се издава разрешителното**

Заявление с вх. № РР-01-82/ 20.11.2023 г. за откриване на процедура за издаване на разрешително за водовземане от повърхностен воден обект, чрез изградени съоръжения – река Матица (Елешница), десен приток на р. Лесновска, с цел на водовземането – за „водоснабдяване за аквакултури“ за „Рибовъдно стопанство“, в поземлен имот (ПИ) с идентификатор 69448.76.284, в землището на с. Столник, община Елин Пелин, област София. Към заявлението са приложени следните документи: документ за платена такса, в размер на 250 лв; схема на водовземането и заустването на ползваните води; договор за продажба на недвижим имот от 14.04.2006 г.; скица на ПИ с идентификатор 69448.76.284 (стар № 000284) по КККР на землището на с. Столник, община Елин Пелин, област София; решение № СО-148-ПР/2007 г. на Директора на РИОСВ – София; удостоверение № 129/ 14.11.2012 г.1 технологична схема на рибовъдното стопанство и писмо изх. № 543/ 27.07.2023 г. на „Напоителни системи ЕАД – София клон“. Съгласно писмото на НС – София клон, в зоната на водохващането р. Матица не е коригирана и участъкът от нея не представлява обект за предпазване от вредното въздействие на водите по смисъла на чл. 13, ал. 1, т. 3 от Закона за водите. В писмото е посочено, че съществуващото водохващане е съоръжение от хидромелиоративния фонд – частна държавна собственост на НС, водещо се на баланс отчет в дълготрайните материални активи на НС – София клон като *Водохващане на р. Матица* с инв. № 203170. Съгласно писмото, НС – София клон не



5800 гр. Плевен, ул. „Чаталджа“ №60

тел.: +359 64 88 51 00

възразява да се използва водохващането за водоснабдяване на аквакултури в ПИ с идентификатор 69448.76.284 по КККР на землището на с. Столник, община Елин Пелин, област София.

Извършена проверка по чл. 61, ал. 2 от ЗВ, при която е установено, че заявлението и приложената към него документация не отговарят на изискванията на ЗВ и *Наредбата за ползването на повърхностните води* (НППВ).

С писмо изх. № РР-01-82-(1)/ 18.12.2023 г. на Басейнова дирекция „Дунавски район“ (БДДР) на основание чл. 61, ал. 3 от ЗВ, заявителят е уведомен за необходимостта от отстраняване на установените пропуски и несъответствия в заявлението и документацията.

С писмо вх. № РР-01-82-(2)/ 21.02.2024 г. от заявителя е отправено искане за удължаване срока за отстраняване на несъответствията по преписката за издаване на разрешително.

С писмо изх. № РР-01-82-(3)/ 29.03.2024 г. заявителят е уведомен, че искането за удължаване срока за отстраняване на несъответствията е уважено.

С вх. № РР-01-82-(4)/ 18.04.2024 г. от заявителя са представени ново коригирано заявление за издаване на разрешително за водоземане от повърхностен воден обект, чрез изградени съоръжения, с приложени към него документи, в т.ч. технологията на отглеждане на аквакултури; писмо изх. № 26-00-397/ 29.01.2010 г. на РИОСВ – София; договор за предоставяне на безвъзмездно право на ползване от 05.01.2010 г.; хидроложка оценка на оттока на река Елешница (Матица); хидравлично оразмеряване и 3 бр. схеми.

Извършена е нова проверка по чл. 61, ал. 2 от ЗВ, при която е установено, че заявлението и приложената към него документация отговарят на изискванията на ЗВ и НППВ.

Във връзка с чл. 8, ал. 4 от НППВ е изискана информация от НИМХ, която е получена с наш вх. № РР-01-82-(6)/ 20.05.2024 г.

На основание чл. 60, ал. 13, т. 4 от Закона за водите (ЗВ) от БДДР е изискана служебно информация от ТД – НАП, за наличие или липса на задължения на юридическото лице – заявител. От Национална агенция за приходите е предоставена информация по чл. 87, ал. 11 от ДОПК, с която уведомяват БДДР, че юридическото лице – заявител **няма задължения**.

На основание чл. 60, ал. 13, т. 4 от ЗВ и чл. 10 от НППВ, с писмо изх. № РР-01-82-(8)/ 24.10.2024 г. от БДДР е изискана служебно информация от община Елин Пелин, за наличие или липса на задължения на юридическото лице – заявител.

С писмо вх. № РР-01-82-(9)/ 25.10.2024 г. от община Елин Пелин е предоставена информация по чл. 87, ал. 11 от ДОПК, с която уведомяват БДДР, че юридическото лице – заявител **няма задължения**.

Извършена проверка относно наличие/липса на задължения на юридическото лице – заявител към ПУДООС с влязъл в сила АУПДВ, във връзка с чл. 68, т. 10, буква „б“ от ЗВ, при която е установено, че заявителят **няма задължения**.

Във връзка с реализирането на инвестиционно предложение (ИП) за изграждане на „Рибовъдно стопанство“, м. „Чешмата“, в поземлен имот № 000284 (ПИ с идентификатор 69448.76.284 по КККР), в землището на с. Столник, община Елин Пелин, област София от компетентния орган – РИОСВ – София е издадено решение № СО-148-ПР/2007 г. за преценяване на необходимостта от извършване на ОВОС на Директора на РИОСВ – София.



Съгласно цитираното решение, не е необходимо извършване на ОВОС, тъй като в резултат от реализирането на ИП и нормалната му експлоатация не се очаква да настъпи значително отрицателно въздействие върху компонентите на околната среда.

Съгласно писмо изх. № 26-00-397/ 29.01.2010 г. на РИОСВ – София, издадено във връзка със смяна на възложителя, предмет на решение № СО-148-ПР/2007 г., предписанията в предупредителен протокол № 148-ПР/2007 г. стават задължителни за дружеството, подало заявление наш вх. № РР-01-82/ 20.11.2023 г., като възложител и изпълнител на решение по ОВОС № СО-148-ПР/2007 г.

Съгласно писмо изх. № 8264/ 25.09.2024 г. на РИОСВ – София и вх. № РР-01-82 (7)/ 25.09.2023 г. на БДДР, **решение № СО-148-ПР/2007 г.** на Директора на РИОСВ – София за преценяване на необходимостта от извършване на ОВОС е влязло в сила и не е загубило правно действие.

Направена е преценка, съгласно чл. 62, ал. 1 от Закона за водите, която е **положителна**.

Съгласно действащия към момента ПУРБ 2016-2021 г. в Дунавски район за басейново управление, приет с решение № 1110/ 29.12.2016 г. на Министерски съвет, с период на прилагане съгласно чл. 159, ал. 3 от ЗВ – до приемането на актуализиран ПУРБ, мястото на водовземане от повърхностен воден обект – Матица (Елешница), с цел на водовземане „водоснабдяване за аквакултури“ попада в обхвата на естествено повърхностно водно тяло, категория река от поречие Искър, с код **BG1IS600R1516**, със следните характеристики: **име на водното тяло ЕЛЕШНИЦА ISRWB1516**; код на типа R4; географско описание на водното тяло – р. Елешница от Потоп до Елин Пелин.

Съгласно ПУРБ 2016-2021 г. в Дунавски район за басейново управление, повърхностно водно тяло с код **BG1IS600R1516** е в неизвестно екологично и химично състояние. Поставените цели за повърхностно водно тяло с **BG1IS600R1516** до 2021 г. и до 2027 г. са: „*Достигане на добро състояние по всички показатели.*“.

Съгласно оценките на състоянието на водните тела за проекта на ПУРБ 2022-2027 г., водно тяло с код **BG1IS600R1516** е в умерено екологично състояние и добро химично състояние.


Заявеното искане за водовземане от повърхностен воден обект не попада в ограничителни и/или забранителни мерки, заложен в ПУРБ 2016-2021 г., т.е. заявеното искане е **допустимо** спрямо ПУРБ 2016-2021 г. в Дунавски район за басейново управление.

Мястото на заявеното водовземане от повърхностен воден обект, съгласно действащия към момента План за управление на риска от наводнение (ПУРН) 2022-2027 г. в Дунавски район за басейново управление, приет с решение № 941/ 28.12.2023 г. на Министерски съвет, **попада** в РЗПРН с код BG1\_APSFR\_IS\_041 и име „р. Искър - гр. София (Софийско поле)“.

Заявеното искане за водовземане от повърхностен воден обект не е в противоречие с мерките в Програмата от мерки за намаляване на риска от наводнения, заложен в ПУРН 2022-2027 г., т.е. заявеното искане е **допустимо** спрямо ПУРН 2022-2027 г. в Дунавски район за басейново управление.

### **3. Системи или съоръжения, чрез които ще се реализира използването:**

- Открито водохващане – водовземна шахта;
- Подземен довеждащ водопровод PVC Ø300 мм, с дължина 30,00 м;



- Утаителна камера, с обем 12,25 м<sup>3</sup>;
- Рибовъдно стопанство с обща площ 14,00 дка, състоящо се от 6 бр. вкопани земни басейни;
- Подземна заустваща тръба PVC Ø300 мм, с дължина 24,00 м и с начало след басейн № 3, укрепена с облицовка от ломен камък по брега и по дъното на реката.

**4. Място на водоземане/ ползване и водоползване, местност, административно-териториална и териториална единица, код по ЕКАТТЕ:**

**Място на водоземане:** река Матица (Елешница), десен приток на р. Лесновска, поземлен имот с идентификатор 69448.68.778, в с. Столник, с ЕКАТТЕ 69448, община Елин Пелин, област София, в точка на водоземане с географски координати (WGS 84):

N - 42°42'20,31" E - 23°37'11,09", надморска височина 579,77 м.

**Място на водоползване:** Рибовъдно стопанство за интензивно отглеждане на риба с обща водна площ 14,00 дка, разположено в граничещ с река Матица (Елешница) ПИ с идентификатор 69448.76.284 по КККР (стар № 000284) на землището на с. Столник с ЕКАТТЕ 69448, община Елин Пелин, област София. Рибовъдното стопанство се състои от 6 бр. вкопани земни басейни – 4 бр. (№ 1, 2, 3 и 5) с площ от по три дка и средна дълбочина 0,90 м и 2 бр. (№ 4 и 6) с площ от по един дка и средна дълбочина 0,80 м. Водоснабдяването към всеки един басейн е независимо, а източването на басейните е каскадно, чрез тръби PVC Ø160 мм.

**Място на заустване на използваните води:** река Матица (Елешница), десен приток на р. Лесновска, поземлен имот с идентификатор 69448.68.778, в с. Столник, с ЕКАТТЕ 69448, община Елин Пелин, област София, в точка на заустване с географски координати (WGS 84):

N - 42°42'09,36" E - 23°37'07,90", надморска височина 577,80 м.

**5. Проектни параметри на използването:**

- разрешено водно количество – 5,00 л/сек;
- лимит на ползваната вода – 152 000 м<sup>3</sup>/год;
- минимално допустим отток – 0,071 м<sup>3</sup>/сек, на база данните, представени от НИМХ.


**6. Условия, при които би могло да се предостави правото за използване на водите:**

**6.1. Задължения за провеждане на собствен мониторинг и специфични изисквания към местата за мониторинг и програмата за мониторинг:**

6.1.1. Да провежда собствен мониторинг съгласно Наредба № 1/ 11.04.2011 г. за мониторинг на водите, във връзка с чл. 174 от Закона за водите.

6.1.2. Да се взема един път годишно водна проба от водния обект от който се осъществява водоземането (точка на водоземането) и се изследват качествата на водата от акредитирана лаборатория по следните показатели: разтворен кислород; рН; електропроводимост; общ азот; общ фосфор и биологически потребен кислород БПК, съгласно чл. 67, ал. 1 и чл. 68 от Наредба №1/ 11.04.2011 г. „За мониторинг на водите”.

6.1.3. Да се взема един път годишно (в момента на изпускане) водна проба от точката на отвеждане (заустване) и се изследват качествата на водата от акредитирана



лаборатория по следните показатели: разтворен кислород; рН; електропроводимост; общ азот; общ фосфор и биологически потребен кислород БПК, с оглед сравняване качествата на водата в мястото на водовземане и мястото на отвеждане, респективно установяване на необходимостта от издаване на разрешително за заустване по реда на ЗВ.

6.1.4. Да се представят в Басейнова дирекция „Дунавски район” гр. Плевен, заверени копия на протоколите с резултатите от провеждания собствен мониторинг в срок от 15 дни, считано от получаване на протоколите.

## **6.2. Изисквания към местата за мониторинг:**

Пунктове за собствен мониторинг:

- В мястото на водовземане от река Матица (Елешница), в точка на водовземане с географски координати (WGS 84): N - 42°42'20,31" E - 23°37'11,09".

- В мястото на заустване на използваните води в река Матица (Елешница), в точка с географски координати (WGS 84): N - 42°42'09,36" E - 23°37'07,90".

## **6.3. Задължение за заплащане на такси и индивидуални показатели за определяне на таксата за предоставеното право на използване на водите:**

6.3.1. Не се дължи такса за водовземане, на основание чл. 194, ал. 11, т. 4 от ЗВ.

**6.4. Контролиращ орган:** Директорът на Басейнова дирекция „Дунавски район” гр. Плевен или управомощени от него длъжностни лица.

## **6.5. Използване на водите и водните обекти в съответствие с целите, параметрите и условията на тяхното предоставяне:**

6.5.1. Титулярът на разрешителното е длъжен да използва отнетото от водния обект водно количество в съответствие с посочената в разрешителното цел, при спазване на посочените в разрешителното параметри – разрешено водно количество и лимит на ползваната вода и при спазване на всички условия, при които е предоставено правото на използване на водите.

6.5.2. При констатирани нарушения на целите, параметрите и условията, при които е разрешено водовземането от повърхностния воден обект, разрешителното се отнема.

## **6.6. Осигуряване целогодишно подаване на минимално водно количество, необходимо за нормалното функциониране на екосистемите в реката:**


6.6.1. Да осигурява целогодишно подаването на минимално водно количество след водохващането на река Матица (Елешница), необходимо за нормалното функциониране на екосистемите в реката:

- **0,071 м<sup>3</sup>/сек** до издаване и утвърждаване на методиката по чл. 135, т. 1 от Закона за водите за определяне на минимално допустим отток в реките;

- в съответствие с методиката по чл. 135, т. 1 от Закона за водите за определяне на минимално допустим отток в реките, след нейното утвърждаване.

6.6.2. Да не се извършва водовземане от р. Матица (Елешница), при маловодие, когато оттокът при мястото на водовземане е равен или по-малък от 10% от средномногогодишното водно количество, или е по-малко от минималното средномесечно водно количество с обезпеченост 95 % в точката на водовземане.

## **6.7. Условия за монтиране на водомери за измерване на ползваните за различни цели водни обеми:**



6.7.1. Не е задължително монтиране на измервателно устройство, на основание чл. 194а, ал. 5, т. 1 от ЗВ.

### **6.8. Недопускане нарушаване на обществени интереси и придобити права, упражнявани по отношение на водните обекти и водостопанските системи и съоръжения:**

6.8.1. Да не се нарушават обществени интереси и придобити права, упражнявани по Закона за водите.

6.8.2. Да не се допуска замърсяване на околната среда и водите.

6.8.3. Разрешителното не дава право на компенсации при възникване на приоритетно водовземане.

6.8.4. При разрешаване на водовземанията се спазва следният ред за удовлетворяване на исканията:

1. за питейно-битови цели;
2. лечение и профилактика – само за минерални води;
3. за земеделски цели;
4. други цели, включително промишлени цели, отдих и хидроенергетика,

като приоритети се прилагат при спазване на изискванията за опазване на околната среда.

6.8.5. Да не възпрепятства разрешаване на други водовземания с по-висок приоритет.

6.8.6. Да не се допуска нарушаване на обществени интереси и придобити права, упражнявани по отношение на водните обекти, водостопанските системи и съоръжения.

6.8.7. Да се гарантира правото на гражданите на общо водовземане и/или ползване на р. Матица (Елешница) в района на с. Столник.

### **6.9. Условия за уведомяване на контролиращия орган:**

6.9.1. Титулярът на разрешителното е длъжен писмено да уведоми Директора на Басейнова дирекция „Дунавски район” гр. Плевен за всяка промяна в собствеността и/или ползването на имотите, в които се извършва дейността, в седемдневен срок от извършването на промяната.

6.9.2. При промяна на собствеността и/или ползването на имота, новият собственик/ползвател в срок до три месеца от придобиването на собствеността/ползването, уведомява писмено органа по чл. 52, ал. 1 от Закона за водите за желанието си да се ползва от правата на предишния собственик/ползвател по издаденото разрешително за водовземане.

6.9.3. Титулярът на разрешителното е длъжен да уведомява Директора на БДДР с център Плевен за промяна на обстоятелствата, подлежащи на вписване в търговски регистър в седемдневен срок от настъпване на промяната на обстоятелствата.

### **6.10. Предоставяне на информация за изпълнени дейности**

6.10.1. На основание чл. 48, ал. 1, т. 12 от Закона за водите, да представя в Басейнова дирекция „Дунавски район“ (БДДР) гр. Плевен, доклад за изпълнението на условията, посочени в разрешителното, в срок до 31 март на годината следваща отчетна година. Неразделна част от доклада са всички резултати от проведения собствен мониторинг.

### **6.11. Условия за предоставяне на информация от собствения мониторинг:**

6.11.1. Всички данни от проведения собствен мониторинг се прилагат към годишния доклад.

### **6.12. Условия за осигуряване на достъп при осъществяване на контрол на разрешителното:**



6.12.1. Титулярът на разрешителното е длъжен да допуска по всяко време представителите на контролиращия орган до мястото на водоземане и мястото на използване на водите с оглед извършването на контрол на изпълнението на условията на разрешителното.

6.12.2. Титулярът на разрешителното е длъжен да представя на представителите на контролиращия орган необходимите документи, данни, сведения, справки и обяснения, свързани с предмета на проверката и разрешеното водоземане и използване на водите.

### **6.13. Други условия, съобразени със спецификата на водоземането:**

6.13.1. В случай на отклонения в сравняваните стойности на измерваните показатели от изследваните водни проби на вход (точка на водоземане) и на изход (точка на отвеждане (заустване) от рибарника, дейността попада извън разпоредбата на чл. 3, т. 1 от Наредба № 2 от 08.06.2011 г. за издаване на разрешителни за заустване на отпадъчни води във водни обекти и определяне на индивидуалните емисионни ограничения на точкови източници на замърсяване и в този случай подлежи на разрешителен режим по чл. 46, ал. 1, т. 3 от Закона за водите.

6.13.2. Риборазвъждането да се осъществява съгласно Закона за рибарството и аквакултурите.

6.13.3. Да се осъществява оптимално дейността риборазвъждане (хранене и здравословно състояние на рибите) с цел предотвратяване на негативен ефект върху водните екосистеми.

### **6.14. Условия за продължаване срока на действие на разрешителното:**

6.14.1. Продължаване срока на действие на разрешителното се извършва по реда на чл. 78 от Закона за водите, като заявлението за продължаване срока на действие на разрешителното се подава пред органа, който го е издал, преди изтичане срока на действие на разрешителното. Не се разрешава изменение и продължаване по чл. 78, ал. 3 от ЗВ, продължаване по чл. 78, ал. 2 или преиздаване на разрешителното по чл. 79, ал. 3 от ЗВ при:

– неплатени такси по чл. 194 по съответното разрешително, установени с влязъл в сила акт за установяване на публично държавно вземане, които не са отсрочени, разсрочени или обезпечени;

– неплатени глоби или санкции по чл. 200 съгласно влязло в сила наказателно постановление, които не са отсрочени, разсрочени или обезпечени.

6.14.2. Изменението на разрешителното се извършва по реда на чл. 72÷чл. 77 от Закона за водите.

6.14.3. Прекратяване на действието на разрешителното се извършва по реда и при условията на чл. 79 от Закона за водите.

### **6.15. Условия за отнемане на разрешителното:**


6.15.1. Отнемане на разрешителното може да се постанови, включително и за:

6.15.1.1. Осъществяване на водоземане и/или ползване извън целите, посочени в разрешителното.

6.15.1.2. Нарушаване условията на разрешителното.

6.15.1.3. Неупражняване на права, предоставени с разрешителното, в определения в него срок.

6.15.1.4. Неупражняване на права в определените в разрешителното параметри на използването.



6.15.2. Отнемането може да се отнася до част от водоземането и/или ползването, в който случай Директора на басейнова дирекция „Дунавски район” гр. Плевен определя тази част.

6.15.1. Отнемането на разрешителното при констатирани нарушения на целите, параметрите и на което и да е от условията, при които е разрешено водоземането и ползването на повърхностния воден обект, не освобождава титуляра на разрешителното от Административнонаказателна отговорност по чл. 200 от Закона за водите.

**7. Място за представяне на писмени възражения или предложения от заинтересованите лица:** Басейнова Дирекция „Дунавски район” гр. Плевен, ул. “Чаталджа” № 60.

Съгласно чл. 64, ал. 1, т. 2 и т. 3 от Закона за водите, заинтересованите лица могат да възразят срещу издаването на разрешителното или да предложат условия, при които същото да бъде издадено, с оглед гарантиране на лични или обществени интереси, **в 14 дневен срок от обявяване на съобщението.**

С уважение,

**ИНЖ. РУМЕЛИЯ ПЕТРОВА**

Директор на Басейнова дирекция „Дунавски район”

