



РЕПУБЛИКА БЪЛГАРИЯ

Министерство на околната среда и водите

Басейнова дирекция „Дунавски район“

Изх. № РР-02-386 – (4)

гр. Плевен, 20.09.2024 г.

СЪОБЩЕНИЕ

съгласно чл.62а, ал.1 от Закона за водите

На основание чл.62а, ал.1, във връзка с чл.44, ал.1 и ал.2 и чл.52, ал.1, т.4 на Закона за водите (ЗВ) в Басейнова Дирекция „Дунавски район“ и постъпило Заявление с вх. № РР-02-386/ 29.12.2023 г за откриване на процедура за издаване на разрешително за водовземане чрез съществуващи водовземни съоръжения, придружено с изискващите се по чл.60, ал.1, ал.2 и ал. 6 от ЗВ данни и документи.

1.Цел на заявеното използване на водите: Водоснабдяване за други цели.

2.Водно тяло, в което се предвижда използване на водите „Карстови води в Русенската формация“ с код BG1G0000K1B041.

2а. Фактическите основания, при които се издава разрешителното, включително състояние на водното тяло, определените цели и мерки в действащите планове за управление на речните басейни.

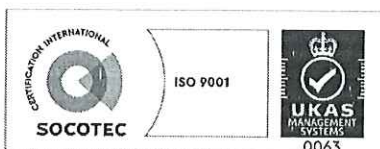
След преглед на заявление с вх. № РР-02-386/ 29.12.2023 г. в БДДР за издаване на разрешително за водовземане от подземни води чрез съществуващи водовземни съоръжения – тръбен кладенец „ТК1-Интерес 2000-Ситово“ е, направена преценка на Заявлението по чл.61 от Закона за водите, при което е установено, че заявлението и приложената документация не отговарят на изискванията на Закона за водите. С писмо изх. № РР-02-386-(1)/ 06.06.2024 г. на БДДР е поискано допълване и отстраняване на несъответствията по преписката. С писма вх. № РР-02-386-(2)/ 13.08.2024 г. и вх. № РР-02-386-(3)/ 16.09.2024 г., в БДДР са представени допълнително изискваните документи.

БДДР е направила запитване по електронен път в НАП ТД СДО, СДО за наличие или липса на задължения по чл. 87, ал.11 от ДОПК на юридическото лице, на което с изх. № 325532403775574/ 26.08.2024 г. агенцията е отговорила, че юридическото лице – заявител няма задължения. Извършена е проверка относно наличие/липса на задължения на юридическото лице - заявител към ПУДООС с влязъл в сила АУПДВ, при което е установено, че заявителят няма задължения.

Извършена е повторна преценка по Заявлението по чл. 61 от Закона за водите, при която е установено, че заявлението и приложената документация отговарят на изискванията на Закона за водите

Направена преценка по чл.62, ал.1 от ЗВ е положителна. Преценката се изготвя спрямо План за управление на речните басейни (ПУРБ) 2016 – 2021 г. приет с Решение № 1110/ 29.12.2016 г. на Министерски съвет, който се прилага до приемане на актуализирани планове.

Обект на преценка е водовземане от ПВТ „Карстови води в Русенската формация“ с код BG1G0000K1B041, което е оценено в ПУРБ в добро количествено и лошо химично състояние. Съгласно целите за опазване на околната среда за подземните води, посочени в ПУРБ, за тялото



5800 гр. Плевен, ул. „Чаталджа“ №60

тел.: +359 64 88 51 00

e-mail: dunavbd@bddr.bg, web: www.bd-dunav.bg



са предвидени следните цели: 1. Запазване на добро количествено състояние; 2. Предотвратяване на влошаването на химичното състояние на зоната по показателите NO3 и PO4; 3. Запазване на добро химично състояние по останалите показатели.

3. Системи или съоръжения, чрез които ще се реализира използването:

„ТК1-Интерес 2000-Ситово” (Тръбен кладенец)

Дълбочина – 220,00 м. Обсаден с кондукторна колона с диаметър Ø 273 мм. в интервала от 0,00 до 97,75 м, циментирана в задтръбието. Сондиране на интервала от 94,75 до 40,00 м с диаметър Ø 245 мм – необсаден ствол. Устието на кладенеца е в бетонова площадка с размери 2,00x 1,50 м.

Експлоатацията на кладенеца се осъществява с потопяема помпа „Viprom 7ПВ16x9” с Q=5,5 л/сек и напор 126 м спусната на дълбочина 120 м

4. Място на водовземане: Тръбен кладенец в Поземлен имот 66665.501.876, област Силистра, община Ситово, с. Ситово, п.к. 7583, ул. НОВ ЖИВОТ, вид собств. Частна, вид територия Урбанизирана, НТП За друг вид производствен, складов обект, площ 14076 кв. м, стар номер 53, 54, 586,, квартал 36, парцел 1, Заповед за одобрение на КККР № РД-18-1264/21.06.2018 г. на Изп. Директор на АГКК предоставен за ползване с нотариално заверен договор.

„ТК1-Интерес 2000-Ситово” (Тръбен кладенец)

Географски координати в система WGS 84:

N 44°01'45.55” E 27°00'54.03”

Надморска височина в Балтийска височинна система:

N 125,60 м

5. Обект на водоснабдяване:

Измиване на 9216 кв/м. бетонови площадки и алеи в ПИ66665.501.876, с. Ситово, общ. Ситово, обл. Силистра - предоставен за ползване.

6. Проектни параметри на използването:

Средноденоношен дебит: 1,6 л/сек

Максимален дебит: 5,5 л/сек до 6,9 часа в днонощието

Годишен воден обем: 50458 куб.м/годишно


Минимално необходимо водно количество за дейността: 33638 куб.м/годишно

СВН = 110,30 м, кота СВН = 15,30 м

Допустимо понижение: $S_{\text{макс.доп.}} = 4,30$ м при $DВН_{\text{макс.}} = 114,6$ м.

7. Условия, при които би могло да се предостави правото за използване на водите:

- Да се извършва ежемесечно: измерване на черпените водни количества от кладенеца.
- Да се извършва ежемесечно измерване на динамично водно ниво и веднъж в началото на сезона – статично водно ниво.
- Собствен мониторинг по Наредба № 1/10.10.2007 г., чл. 80, ал.1, т.1 включва:
- Ежегодно химичен анализ на подземната вода от кладенците, през периода 1 август до 30 септември, по показателите: рН, електропроводимост, концентрация на разтворен кислород, амониеви йони, нитрати, нитрити, фосфати, хлориди и сулфати;
- други показатели, по които водното тяло е определено в риск да не постигне добро химично състояние на подземните води – нитрати и фосфати (в периода 1-31 март);
- изследване на химичния състав на черпените подземни води през 2029 г. и на всеки 6 години след това – за водоползватели I категория при разрешено водовземане с дебит над 1 л/сек, включващо всички показатели по чл.67, ал. 1 по Наредба 1/ 10.10.2007 и други йони, осигуряващи йонен баланс на анализа.
- Химичните анализи да се извършват в акредитирана лаборатория. На протоколите да бъде изписвано пълното наименование на съоръжението и номер на разрешителното.



5800 гр. Плевен, ул. „Чаталджа” №60

тел.: +359 64 88 51 00

e-mail: dunavbd@bddd.bg, web: www.bd-dunav.bg




- Да се спазват и да не се нарушават параметрите на водоземането- средноденонощен и максимален дебит, допустимо понижение и разрешено водно количество.
- Да поддържа резервен водомер за отчитане на черпените водни количества.
- Да се заплаща такса водоземане за черпените водни количества от кладенеца.

8. Място за представяне на писмени възражения или предложения от заинтересованите лица: Басейнова Дирекция „ Дунавски район“ гр. Плевен, на адрес: гр. Плевен – 5800, ул. “Чаталджа” № 60.

Съгласно чл.64, ал.1, т.2 и т.3 от ЗВ заинтересованите лица могат да възразят срещу издаването на разрешителното или да предложат условия, при които същото да бъде издадено, с оглед гарантиране на лични или обществени интереси, **в 14 дневен срок от обявяване на съобщението.**

ИНЖ. РУМЕЛИЯ ПЕТРОВА

Директор на Басейнова дирекция „Дунавски район“



5800 гр. Плевен, ул. „Чаталджа“ №60
тел.: +359 64 88 51 00
e-mail: dunavbd@bDDR.bg, web: www.bd-dunav.bg

