



Изх. № РР-01-30-(10)
Плевен,09.08.....2024 г.

СЪОБЩЕНИЕ

съгласно чл. 62а, ал. 1 от Закона за водите

На основание чл. 62а, ал. 1, във връзка с чл. 44, ал. 1 и ал. 2 и чл. 52, ал. 1, т. 4 от Закона за водите (ЗВ) в Басейнова дирекция „Дунавски район“ гр. Плевен е постъпило заявление за откриване на процедура за издаване на разрешително за водовземане, придружено с изискващите се данни и документи по чл. 60, ал. 1, ал. 2 и ал. 3 от Закона за водите.

1. Цел на заявеното използване на водите: самостоятелно водоснабдяване за напояване на земеделски култури.

2. Водно тяло, в което се предвижда използване на водите: река Врещица, поречие Огоста, водно тяло с код **BG1OG700R1003**.

Река Врещица, в която при точките на водовземане (условно обозначени Т.1., Т.2. и Т.3.) протичат:

- средно многогодишно водно количество – 68,09 л/сек;
- минимално средномесечно водно количество с обезпеченост 95% - 4,445 л/сек;

2а. Заявление с вх. № РР-01-30/10.04.2024 г. за откриване на процедура за издаване на разрешително за водовземане от повърхностен воден обект – река Врещица, поречие Огоста, с цел на водовземането: самостоятелно водоснабдяване за напояване на земеделски култури.

Извършена преценка на заявлението по чл. 61 от Закона за водите, при което е установено, че заявлението и приложената документация не отговарят на изискванията на Закона;

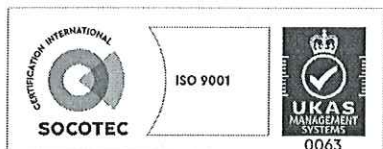
Уведомяване на заявителя за отстраняване на несъответствията с писмо изх. № РР-01-30-(1)/23.04.2024 г.

Писмо с изх. № РР-01-30-(2) /23.04.2024 г. до РИОСВ – Монтана, за становище на основание чл.7, ал.3 от Наредбата за ползването на повърхностните води дали приложението от заявителя административен акт - Решение № МО 3-ПР/2024 г. е влязъл в сила или подлежащ на предварително изпълнение, както и незагубил правно действие.

Отговор с вх. № РР-01-30-(3)/24.04.2024 г. от РИОСВ – Монтана, с който уведомяват БДДР, че Решение № МО 3-ПР/2024 г. е влязло е в законова сила, като същото е актуално и към датата на издаване на писмото.

Писма с вх. № РР-01-30-(4)/24.06.2024 г. и РР-01-30-(5)/26.06.2024 г. входирани от заявителя допълнителни документи.

На основание чл.60, ал.13, т.4 от Закона за водите (ЗВ) от БДДР е изисквана служебно информация от ТД – НАП, за наличие или липса на задължения на юридическото лице - заявител. От Национална агенция за приходите е предоставена информация по чл.87, ал.11 от ДОПК, с която уведомяват БДДР, че юридическото лице - заявител **има задължения**.



С писмо изх. № РР-01-30-(7)/09.07.2024 г. на заявителя е даден 14-дневен срок за заплащане на задълженията.

На основание чл.60, ал.13, т.4 от Закона за водите (ЗВ) от БДДР е изискана втори път служебно информация от ТД – НАП, за наличие или липса на задължения на юридическото лице - заявител. От Национална агенция за приходите е предоставена информация по чл.87, ал.11 от ДОПК, с която уведомяват БДДР, че юридическото лице - заявител **няма задължения**.

На основание чл.60, ал.13, т.4 от Закона за водите (ЗВ) от БДДР е изискана служебно информация от Община Берковица, за наличие или липса на задължения на юридическото лице - заявител. От Община Берковица е предоставена информация по чл.87, ал.11 от ДОПК, с която уведомяват БДДР, че юридическото лице - заявител **няма задължения**.

Извършена е проверка относно наличие/липса на задължения на юридическото лице - заявител към ПУДООС с влязъл в сила АУПДВ, при което е установено, че заявителят **няма задължения**.

Направена преценка, съгласно чл.62, ал.1 от Закона за водите, която е положителна.

Преценката по чл.62, ал.1 от Закона за водите се извършва спрямо План за управление на речните басейни (ПУРБ) 2016 – 2021 г., приет с Решение № 1110/ 29.12.2016 г. на Министерски съвет, който на основание чл. 159, ал. 3, на ЗИД на ЗВ (ДВ бр. 20 от 11.03.2022 г.), се прилага до приемане на актуализиран план и План за управление на риска от наводнения (ПУРН) 2022 – 2027, приет с Решение № 941/ 28.12.2023 г. на Министерски съвет. Преценката е съобразена със следното:

Заявени са три точки на водоземане, които попадат в обхвата на повърхностно водно тяло, категория река от поречие Огоста с име **Бързия** с код - **BG1OG700R1003**. Географско описание на водното тяло: р. Бързия от Бързия до язовир Огоста, вкл. притоците - р. Врещица и р. Берковска от РВ при Берковица.

Екологично състояние на повърхностното водно тяло – добро. Химично състояние на повърхностното водно тяло - добро.

Частта от водното тяло, в която попадат и трите места на водоземане, **не попада** в границите на защитена зона (ЗЗ) от мрежата „Натура 2000“ по смисъла на Закона за биологичното разнообразие.

Местата на водоземане не попадат в ЗЗ за ПБВ от повърхностни води.

Заложена в ПУРБ цел към 2021 г. за това водно тяло е „*Запазване на добро екологично и химично състояние*“.

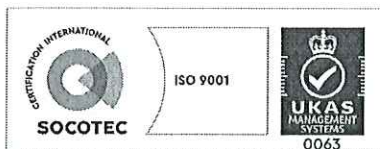
Поради характера на предвидените дейности, в т.ч. сезонното водоземане и наличието на водоспестяваща технология, не се очаква осъществяването на ИП да доведе до трайно влошаване на екологичното състояние или химично състояние на водното тяло, както и до непостигане на поставената екологична цели.

Заявеното искане за водоземане от повърхностен воден обект – р. Врещица, поречие Огоста, не попада в обхвата на ограничителни и/или забранителни мерки, предвидени в ПУРБ и е **допустимо** съобразно Плана за управление на речните басейни (ПУРБ) в Дунавски район за басейново 2016-2021 година, приет с Решение № 1110/29.12.2016 г. на Министерски съвет.

Местоположението на заявеното искане **не попада** в РЗПРН.

В ПУРН 2022 – 2027 г. няма предвидени забрани и ограничения, касаещи реализирането на заявените дейности.

Заявеното искане за водоземане от повърхностен воден обект – река Врещица, поречие Огоста, с цел на водоземането: самостоятелно водоснабдяване за напояване на



5800 гр. Плевен, ул. „Чаталджа“ №60
 тел.: +359 64 88 51 00
 e-mail: dunavbd@bddr.bg, web: www.bd-dunav.bg



земеделски култури е допустимо спрямо ПУРН 2022 – 2027, приет с Решение № 941/28.12.2023 г. на Министерски свет. Предвидените дейности не са в противоречие с предвидените мерки в Програмата от мерки за намаляване на риска от наводнения.

**3. Системи или съоръжения, чрез които ще се реализира използването:
и за трите точки на водовземане (Т.1., Т.2. и Т.3.):**

- **Помпа** – поливането на насажденията и за трите имота ще се извършва с една преносима помпа с максимален дебит 30 куб.м./час;

- **Поливна система** – капковото напояване ще се осъществява от поливната система, съставена от основна тръба и разпределителни тръби. След помпата е поставена основната тръба ПЕ Ø50 надземно, по която водата постъпва във водомерна шахта. След водомерната шахта продължава основната тръба ПЕ Ø50 до разклоненията на разпределителните тръби ПЕ Ø20, монтирани надземно. Всички тръби са преместваеми и преносими. По дължината на разпределителните тръбопроводи фабрично са вградени отвори – капкообразуватели.

4. Място на водовземане: Точки на водовземане от река Врещица, както следва:

4.1. Т.1., с географски координати: **СШ 43° 11' 41,976" и ИД 23° 11' 52,703"**;

в землището на с. Цветкова бара с ЕКАТТЕ 78286, община Берковица, област Монтана.

4.2. Т.2., с географски координати: **СШ 43° 11' 41,977" и ИД 23° 11' 54,926"**;

в землището на с. Цветкова бара с ЕКАТТЕ 78286, община Берковица, област Монтана.

4.3. Т.3., с географски координати: **СШ 43° 11' 42,445" и ИД 23° 11' 59,809"**;

в землището на с. Бързия с ЕКАТТЕ 07510, община Берковица, област Монтана.

5. Място на използване на водите, местност, административно-териториална и териториална единица, код по ЕКАТТЕ:

5.1. За Т.1. – ПИ 78286.1.1 с площ 1834 кв.м. по КККР на с. Цветкова бара с ЕКАТТЕ 78286, община Берковица, област Монтана.

5.2. За Т.2. – ПИ 78286.2.1 с площ 7334 кв.м. по КККР на с. Цветкова бара с ЕКАТТЕ 78286, община Берковица, област Монтана.

5.3. За Т.3. – ПИ 07510.26.1 с площ 2188 кв.м. по КККР на с. Бързия с ЕКАТТЕ 07510, община Берковица, област Монтана.

6. Проектни- параметри на използването:

6.1. Разрешено водно количество – до 0,014 л/сек за Т.1.; до 0,052 л/сек за т.2. и до 0,016 л/сек. за т.3.;

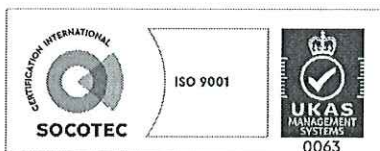
6.2. лимит на ползваната вода – общо за трите точки 2581 м³/год., от които – за Т.1. – 425 м³/год., за Т.2. – 1649 м³/год. и за Т.3. 507 м³/год.

7. Условия, при които би могло да се предостави правото за използване на водите:

7.1. Задължения за провеждане на собствен мониторинг и специфични изисквания към местата за мониторинг и програмата за мониторинг:

7.1.1. Да се извършва ежемесечно наблюдение и периодичен отчет на ползваните водни обеми. В края на всяка календарна година да изпраща в Басейнова дирекция „Дунавски район” гр. Плевен справка – отчет за ползваните водни количества.

7.1.2. Да се вземат веднъж годишно, в началото на поливния сезон от т.3. водни проби от Акредитирана лаборатория, за качествата водите във водния обект. Задължителните за анализ физични и химични показатели на водата за напояване са: рН; електропроводимост; разтворен кислород; азот- нитратен; азот-нитритен; амониев азот; ортофосфати /PO₄/, като Р; общ азот; общ фосфор; БПК в съответствие с изискванията на чл. 10 и Приложение № 2 от Наредба № 18/ 27.05.2009 г. (ДВ, бр. 43/ 2009 г.) “За качеството на водите за напояване на земеделските култури” и съгласно изискванията на Наредба № 1/ 29.04.2011 г. (ДВ, бр. 34/



5800 гр. Плевен, ул. „Чаталджа” №60
тел.: +359 64 88 51 00
e-mail: dunavbd@bddd.bg, web: www.bd-dunav.bg



2011 г.) “За мониторинг на водите”. Протоколите от извършените водни проби да се изпращат в Басейнова дирекция „Дунавски район” гр. Плевен.

7.2. Задължение за заплащане на такси и индивидуални показатели за определяне на таксата за предоставеното право на използване на водите:

7.2.1. Съгласно чл.194, ал.1, т.1, б „а” от ЗВ за правото на водоземане се заплаща такса на базата на отнетия обем вода, съгласно чл.194, ал.2 от ЗВ.

7.2.2. Ежегодно към 31 януари на следващата година титулярът на разрешителното, определя и декларира дължимата такса по образца, утвърден от Министъра на околната среда и водите и обявен на интернет страниците на Басейновата дирекция и на Министерството на околната среда и водите.

7.2.3. Внася определените такси в срок до 15 февруари на следващата година по бюджетната сметка на Басейнова дирекция, като в платежния документ посочва номера на разрешителното, периода, за който се внася таксата и че същите са по Закона за водите.

7.3. Използване на водите и водните обекти в съответствие с целите, параметрите и условията на тяхното предоставяне: Титулярът на разрешителното е длъжен да използва отнетото от водния обект водно количество в съответствие с посочената в разрешителното цел, при спазване на посочените в разрешителното параметри – разрешено водно количество и лимит на ползваната вода и при спазване на всички условия, при които е предоставено правото на използване на водите.

7.4. Осигуряване целогодишно подаване на минимално водно количество, необходимо за нормалното функциониране на екосистемите в реката:

7.4.1. Да осигурява целогодишно подаването на минимално водно количество след всяка една от трите точки на водоземане от р. Врещица, необходимо за нормалното функциониране на екосистемите в реката:

- **6,81 л/сек** до издаване и утвърждаване на методиката по чл. 135, т. 1 от Закона за водите за определяне на минимално допустим отток в реките;
- и за трите точки на водоземане - в съответствие с методиката по чл. 135, т. 1 от Закона за водите за определяне на минимално допустим отток в реките, след нейното утвърждаване.

7.4.2. Да не извършва водоземане при маловодие (когато оттокът при всяко едно от местата на водоземане е равен или по-малък от 10% от средномногогодишното водно количество, или е по-малко от минималното средномесечно водно количество с обезпеченост 95 % (действие НУ_10_5 към мярка НУ_10 от ПУРБ).

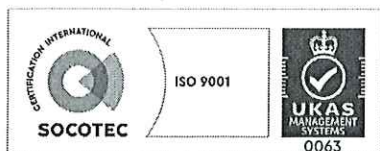
7.5. Монтиране на измервателни устройства за измерване на ползваните за различни цели водни обеми в определения в разрешителното срок:

7.5.1. След помпата с която се осъществява водоземането да се монтират необходимите измервателни устройства/измервателно устройство;

7.5.2. Титулярът на разрешителното следва да поддържа в изправност измервателните устройства за целия срок на действие на разрешителното.

7.6. Недопускане нарушаване на обществени интереси и придобити права, упражнявани по отношение на водните обекти и водностопанските системи и съоръжения: Разрешителното не дава право на компенсация при възникване на приоритетно водоземане;

7.7. Уведомяване на контролиращия орган за датата на монтиране на измервателното устройство: Да се уведоми своевременно Басейнова дирекция „Дунавски район” гр. Плевен за датата на монтиране на измервателните устройства. Басейнова дирекция да състави протокол, удостоверяващ изправността на монтираните измервателни устройства, в съответствие с нормативните изисквания и да направи отчет на показанията.



7.8. Уведомяване на контролиращия орган за неизправност на мониторираното измервателно устройство в определения в разрешителното срок: При установяване на неизправност на монтираните измервателни устройства, титулярът на разрешителното е длъжен да уведоми писмено контролиращия орган, относно датата на установяване на неизправността.

7.9. Предоставяне на директора на басейновата дирекция на доклад за изпълнението на условията, посочени в разрешителното, в срок до 31 март на следващата отчетна година: Титулярът на разрешителното предоставя на Директора на Басейнова дирекция „Дунавски район” гр. Плевен, доклад за изпълнението на условията, посочени в разрешителното, в срок до 31 март на следващата отчетна година.

7.10. Предоставяне на информация от собствения мониторинг:

7.10.1. Да се съставят ежемесечно протоколи за ползваните водни обеми, които да се изпращат в Басейнова дирекция „Дунавски район” гр. Плевен, в края на всяка календарна година.

7.10.2. Да представи в Басейнова дирекция Дунавски район резултатите от провеждания физико-химичен мониторинг в срок от 15 дни, считано от изготвяне на протоколите за мониторинг.

7.11. Осигуряване на достъп при осъществяване на контрол на разрешителното и предоставяне на необходимите документи, данни, сведения, справки и обяснения, свързани с разрешеното водовземане и с предмета на проверката:

7.11.1. Титулярът на разрешителното е длъжен да допуска по всяко време контролиращия орган до мястото на ползване с оглед извършването на контрол на изпълнението на условията на разрешителното;

7.11.2. Титулярът на разрешителното е длъжен да представя на контролиращия орган необходимите документи, данни, сведения, справки и обяснения, свързани с разрешеното водовземане и предмета на проверката.

7.12. Други изисквания, съобразени със спецификата на водовземането: Да поддържа в изправност измервателните устройства за целия срок на действие на разрешителното. В случай, че се установи неизправност на измервателните устройства се заплаща такса за водовземане на база разрешено водно количество за периода на неизправност или ако този период не може да бъде установен – от последната проверка на Басейнова дирекция „Дунавски район” гр. Плевен до момента на възстановяване на изправността му.

7.13. Продължаване на разрешителното:

7.13.1. Продължаване срока на действие на разрешителното се извършва по реда на чл.78 от Закона за водите, като молбата за продължаване срока на действие на разрешителното се подава пред органа, който го е издал, подадена преди изтичане срока на действие на разрешителното;

7.13.2. Изменението на разрешителното се извършва по реда на чл.72÷чл.77 от Закона за водите;

7.13.3. Прекратяване на действието на разрешителното се извършва по реда и при условията на чл.79 от Закона за водите.

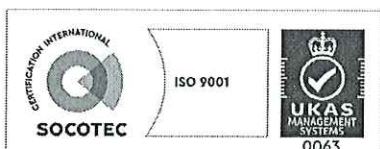
7.14. Отнемане на разрешителното:

7.14.1. Отнемане на разрешителното може да се постанови, включително и за:

7.14.1.1. Осъществяване на водовземане и/или ползване извън целите, посочени в разрешителното.

7.14.1.2. Нарушаване условията на разрешителното.

7.14.1.3. Неупражняване на права, предоставени с разрешителното, в определения в него срок.



7.14.1.4. Неупражняване на права в определените в разрешителното параметри на използването.

7.14.2. Отнемането може да се отнася до част от водоземаването и/или ползването, в който случай Директора на басейнова дирекция „Дунавски район” гр. Плевен определя тази част.

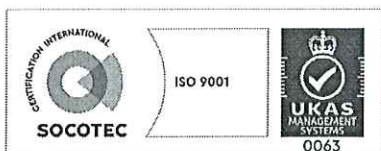
7.14.3. Отнемането на разрешителното при констатирани нарушения на целите, параметрите и на което и да е от условията за отнемане.

8. Място за представяне на писмени възражения или предложения от заинтересованите лица: Басейнова Дирекция „Дунавски район” гр. Плевен, ул. “Чаталджа” № 60.

Съгласно чл. 64, ал. 1, т. 2 и т. 3 от Закона за водите, заинтересованите лица могат да възразят срещу издаването на разрешителното или да предложат условия, при които същото да бъде издадено, с оглед гарантиране на лични или обществени интереси, **в 14 дневен срок от обявяване на съобщението.**

ИНЖ. РУМЕЛИЯ ПЕТРОВА

Директор на Басейнова дирекция „Дунавски район”



5800 гр. Плевен, ул. „Чаталджа” №60
тел.: +359 64 88 51 00
e-mail: dunavbd@bDDR.bg, web: www.bd-dunav.bg

