



РЕПУБЛИКА БЪЛГАРИЯ

Министерство на околната среда и водите

Басейнова дирекция „Дунавски район“

Изх. № РР-02-338 (5)

Гр. Плевен, 2024 г.

СЪОБЩЕНИЕ

съгласно чл.62а, ал.1 от Закона за водите

На основание чл.62а, ал.1, във връзка с чл.44 ал. 1 и ал. 2 и чл. 46, ал. 1 точка 1 буква „ж“, чл. 46, ал. 6, и чл.52, ал.1, т.4 на Закона за водите (ЗВ) в Басейнова Дирекция „Дунавски район“, гр. Плевен и постъпило Заявление вх. № РР-02-338/30.08.2021 г. за откриване на процедура за издаване на разрешително за водовземане от подземни води чрез нови водовземни съоръжения, придружено с изискващите се по чл.60 от ЗВ данни и документи, обявявам следното съобщение:

1. Цел на заявеното използване на водите: Водоснабдяване за други цели

2. Водно тяло, в което се предвижда използване на водите: Порови води в Неоген – Кватернера – Софийска долина с код BG1G000000NQ030.

2а. Фактическите основания, при които се издава разрешителното, включително състояние на водното тяло, определените цели и мерки в действащите планове за управление на речните басейни

Изграждането и водовземането на/от тръбният кладенец е в съответствие с изискванията за опазване на околната среда, регламентирани от международни договори и вътрешното законодателство. За инвестиционното намерение има Решение № СО-39-ПР/2023 г. – на РИОСВ-София за преценяване на необходимостта от извършване на оценка на въздействието върху околната среда, в което компетентният орган е решил да не се извършва ОВОС, тъй като то няма да окаже значително влияние върху водите и водните екосистеми, при спазване на мерките и ограниченията в ЗВ. Съгласно писмо изх. № 13142/29.12.2023 г. на РИОСВ – София за Решение № СО-39-ПР/2023 г., е влязло в сила решение и незагубило правно действие включително с изменението на инвестиционното намерение. Извършена е проверка в БДДР за наличие на задължение по Закона за водите към ПУДООС с влязъл в сила АУПДВ, при която е установено, че заявителят няма задължения.

БДДР е направила запитване в НАП ТД София, офис София за наличие или липса на задължения по чл.87, ал.11 от ДОПК на юридическото лице, на което агенцията е отговорила, че заявителят няма задължения.

Направената преценка, съгласно чл.62, ал.1 от Закона за водите, е положителна и е изготвена спрямо План за управление на речните басейни (ПУРБ) 2016 – 2021 г.

3. Системи или съоръжения, чрез които ще се реализира използването:

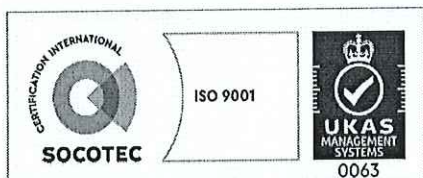
Тръбен кладенец “ТК ДД инвест, Връбница, София“

Проектна дълбочина: 55,0 м.

Сондажен отвор: В инт.0,0 м – 8,0 м – отвор с Ø444,5 мм, в инт. 8,0 м – 55,0 м

Кондуктурна колона: в инт. 0,0 м – 8,0 м стоманена колона, задтръбноциментирана

Експлоатационна колона: от PVC тръби с Ø 140 мм, в интервала от 0.00 м до 55,00 м.



5800 гр. Плевен, ул. „Чаталджа“ №60

тел.: +359 64 88 51 00

e-mail: dunavbd@bDDR.bg, web: www.bd-dunav.bg



Водоприемна част: филтри от PVC тръби с Ø 140 мм в интервалите 10,0 м - 15,0 м, 30,0 м – 40,00 м и 45,0 м – 50,0 м. Задтръбното пространство ще бъде изпълнено като задтръбен гравийен филтър.

Помпено оборудване: потопяема помпа с дебит 1,2 л/сек, монтирана на 18,00 м от повърхността.

4. Място на водоземане: Поземлен имот с идентификатор № 68134.2820.2039, област София (столица), община Столична, гр. София, район Връбница.

Координати WGS 1984 географски Геодезични координати БГС 2005

N - 42°43'41.63"; E - 023°17'13.03" X – 4734897,932 м, Y – 318783,338 м, Z – 542,0 м

5. Обект на водоснабдяване: За обслужване на автомивка в имот с идентификатор № 68134.2820.2039, област София (столица), община Столична, гр. София, район Връбница..

6. Проектни параметри на използването:

Средноденонощен дебит: **0,1 л/сек;**

Максимален дебит на черпене: **1,2 л/сек** в рамките на **2 часа дневно;**

Годишно водно количество: **3154 м³/годишно;**

Минимално необходимо водно количество: **3154 м³/годишно;**

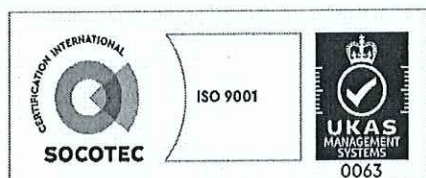
Очаквано статично водно ниво: **10,0 м**, кота СВН – **532,0 м;**

Максимално допустимо експлоатационно понижаване: **4,73 м** до дълбочина на водното ниво **14,73** от терена, определено при максимален дебит на помпата **1,2 л/сек.**

7. Условия, при които би могло да се предостави правото за използване на водите:

- Да се води геоложки журнал на литоложкия строеж на водоносния хоризонт.
- Извършване на опитно водочерпене – не по-малко от 24 часа с максималния възможен дебит, със средноденонощния дебит, тристъпален тест и проследяване на възстановяването.
- Да извърши химичен анализ на черпената подземна вода по всички показатели, посочени в приложение № 1 на Наредба № 1/10.10.2007 г. за проучване, ползване и опазване на подземните води за оценка на състоянието на подземните води. На протоколите да бъде изписано пълното наименование на съоръжението (посочено в разрешителното) и номер на разрешителното
 - Да се извършва ежемесечно измерване на черпените водни количества от кладенеца.
 - Да се извършва ежемесечно измерване на динамичното водно ниво и веднъж в началото на сезона - статичното водно ниво.
- Собственият мониторинг по Наредба № 1/10.10.2007 г., чл. 80, ал. 1, т. 1, буква "а" включва: 1. ежегодно изследване на химичния състав на черпените подземни води по:
 - а) показателите рН, електропроводимост, концентрация на разтворен кислород, амониеви йони, нитрати, нитрити, фосфати, хлориди и сулфати;
 - б) други показатели, по които водното тяло е определено в риск да не постигне добро химично състояние на подземните води – желязо и манган;
- Да се спазват и да не се нарушават параметрите на водоземането – средноденонощен и максимален дебит, допустимо понижаване и разрешено водно количество;
- Да се заплаща такса водоземане за добитите водни количества от кладенеца.

8. Място за представяне на писмени възражения или предложения от заинтересованите лица: Басейнова Дирекция „Дунавски район“ гр. Плевен, на адрес: гр.Плевен, ул. "Чаталджа" № 60.



5800 гр. Плевен, ул. „Чаталджа“ №60
тел.: +359 64 88 51 00
e-mail: dunavbd@bddr.bg, web: www.bd-dunav.bg




Съгласно чл.64, ал.1, т.2 и т.3 от ЗВ заинтересованите лица могат да възразят срещу издаването на разрешителното или да предложат условия, при които същото да бъде издадено, с оглед гарантиране на лични или обществени интереси, в 14 дневен срок от обявяване на съобщението.

ИНЖ. РУМЕЛИЯ ПЕТРОВА

Директор на Басейнова дирекция Дунавски район

За Директор: Р. Маринчев
Директор на Дирекция: "Контрол"
Заповед за заместване:
№ 44/20.06.2023 г.



5800 гр. Плевен, ул. „Чаталджа” №60
тел.: +359 64 88 51 00
e-mail: dunavbd@bDDR.bg, web: www.bd-dunav.bg

