



РЕПУБЛИКА БЪЛГАРИЯ

Министерство на околната среда и водите

Басейнова дирекция „Дунавски район“

Изх. № РР-02-271(1)

Гр. Плевен, .....2024 г.

## СЪОБЩЕНИЕ

съгласно чл.62а, ал.1 от Закона за водите

На основание чл.62а, ал.1, във връзка с чл.44, ал.1 и ал.2 и чл.52, ал.1, т.4 на Закона за водите (ЗВ) в Басейнова Дирекция „Дунавски район“ и постъпило Заявление за откриване на процедура за издаване на разрешително за водовземане от подземни води придружено с изискващите се по чл.60, ал.1, ал.2 и ал. 6 от ЗВ данни и документи.

### 1. Цел на заявеното използване на водите:

- Охлаждане на машини и съоръжения в процеса на работата им
- Водоснабдяване за други цели (противопожарни)

2. Водно тяло, в което се предвижда използване на водите: „Порови води в Кватернера – р.Янтра“ с код BG1G0000QAL020.

**2а. Фактическите основания, при които се издава разрешителното, включително състояние на водното тяло, определените цели и мерки в действащите планове за управление на речните басейни**

Заявление за откриване на процедура за издаване на разрешително за водовземане от подземни води, придружено с изискващите се по чл.60, ал.1, ал.2 и ал. 6 от ЗВ данни и документи.

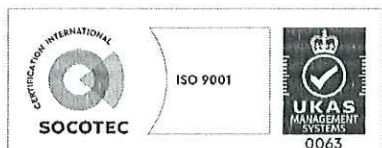
След преглед на представената документация към заявление с Вх. № РР-02-271/13.09.2023 г. в БДДР за издаване на разрешително за водовземане от подземни води от тръбен кладенец е направена преценка на Заявлението по чл. 61 от Закона за водите, при което е установено, че заявлението и приложената документация отговарят на изискванията на Закона.

БДДР е направила запитване в НАП ТД Велико Търново, офис Велико Търново за наличие или липса на задължения по чл.87, ал.11 от ДОПК на юридическото лице, на което агенцията е отговорила, че дружеството няма задължения.

Извършена проверка в БДДР за наличие на задължения по Закона за водите към ПУДООС с влязъл в сила АУПДВ и е установено, че дружеството няма задължения.

Направена преценка по чл.62, ал. 1, която е положителна. Преценката е изготвена спрямо План за управление на речните басейни (ПУРБ) 2016 – 2021 г., приет с Решение № 1110/29.12.2016 г. на Министерски съвет, който на основание чл.159, ал.3 на ЗИД на ЗВ (ДВ бр. 20 от 11.03.2022 г.), се прилага до приемане на актуализирани планове.

Обект на преценка е водовземане от ПВТ „Порови води в Кватернера – р.Янтра“ с код BG1G0000QAL020, което е оценено в ПУРБ в добро количествено и химично състояние. Съгласно ПУРБ, целите за опазване на околната среда за подземните води за тялото са: Запазване на добро количествено и химично състояние.



5800 гр. Плевен, ул. „Чаталджа“ №60  
тел.: +359 64 88 51 00  
e-mail: [dunavbd@bddr.bg](mailto:dunavbd@bddr.bg), web: [www.bd-dunav.bg](http://www.bd-dunav.bg)



### 3. Системи или съоръжения, чрез които ще се реализира използването:

#### „ШК – Химпродукт – Горна Оряховица“ (Шахтов кладенец)

Дълбочина – 11.0 м. Сондиране с диаметър 1500 мм на интервала от 0 до 11.0 м и спускане на бетонови пръстени с вътрешен диаметър  $\square$  800 мм в интервала от 11.0 до 20 см над терена. Отгоре кладенеца е затворен с метален капак. Водоприемната част е представена от вливни отвори (барбакани) под 7.0 м. Задтръбното пространство е запълнено с гравийна засипка 15 – 40 мм в интервала от 11.0 до 2.0 м, а интервала от 2.0 м до 0 м е тампониран с глина.

Експлоатацията на кладенеца ще се осъществява с потопяема помпа тип, "GMAX", модел EGDa1.8-50-0.50,  $Q=0.556 \text{ m}^3/\text{h}$ , и напор 20 м, спусната на дълбочина 9.80 м. Има монтирано измервателно устройство /ИУ/ за отчитане на количествата води в метална кутия над терена - ИУ марка "Enevita",  $Q_3=4 \text{ m}^3/\text{h}$ , фаб.№ 31154815/23.

#### 4. Място на водоземане:

Поземлен имот 16359.516.577, област Велико Търново, община Горна Оряховица, гр. Горна Оряховица, п.к. 5100, ул. АНТОН СТРАШИМИРОВ № 2, вид собств. Частна, вид територия Урбанизирана, НТП За химическата и каучуковата промишленост, площ 9597 кв. м, стар номер 577, квартал 3, парцел III, Заповед за одобрение на КККР № РД-18-1539/31.08.2018 г. на Изпълнителен директор на АГКК

BC №	Координати КС 2005				Z, m
	X	Y	B	L	
ШК	4778480.234	513566.183	43°08'30.3755"	25°40'00.3438"	142.964

#### 5. Обект на водоснабдяване:

Допълване на топлообменник на инсталация за отпадни разтворители (затворена система) и водоснабдяване за други цели (противопожарни нужди) в Поземлен имот 16359.516.577, област Велико Търново, община Горна Оряховица, гр. Горна Оряховица, п.к. 5100, ул. АНТОН СТРАШИМИРОВ № 2, вид собств. Частна, вид територия Урбанизирана, НТП За химическата и каучуковата промишленост, площ 9597 кв. м, стар номер 577, квартал 3, парцел III, Заповед за одобрение на КККР № РД-18-1539/31.08.2018г. на Изпълнителен директор на АГКК

#### 6. Проектни параметри на използването:

**Средноденонощен дебит** – 0.1 л/сек

**Годишно водно количество** – 3154 куб.м/годишно за охлаждане., за Водоснабдяване за други цели – противопожарни нужди – без ограничение в случай на пожар.

**Минимално необходимо водно количество за дейността** – 3154 м<sup>3</sup>/год.

**Статично водно ниво:** 8.0 м кота СВН – 134.964 м

**Допустимо понижение:** 1.10 м до дълбочина на водното ниво 9.10 м;

#### 7. Условия, при които би могло да се предостави правото за използване на водите:

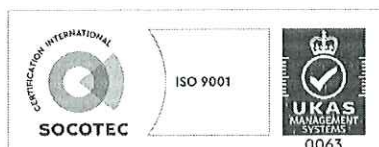
7.1. Да извършва ежемесечно: Измерване на черпените водни количества от кладенеца

7.2. Да извършва ежемесечно измерване на динамичното водно ниво и веднъж в началото на сезона - статичното водно ниво

7.3. Собственият мониторинг по Наредба № 1/10.10.2007 г., чл. 80 ал. 1, т. 1, буква "а" включва:

7.3.1. ежегодно изследване на химичния състав на черпените подземни води по:

7.1.1.1. показателите рН, електропроводимост, концентрация на разтворен кислород, амониеви йони, нитрати, нитрити, фосфати, хлориди и сулфати;



5800 гр. Плевен, ул. „Чаталджа“ №60  
 тел.: +359 64 88 51 00  
 e-mail: [dunavbd@bldr.bg](mailto:dunavbd@bldr.bg), web: [www.bd-dunav.bg](http://www.bd-dunav.bg)





7.1.1.2. други показатели, по които водното тяло е определено в риск да не постигне добро химично състояние на подземните води – няма;

7.3.2. Да се спазват и да не се нарушават параметрите на водоземането – средноденонощен и максимален дебит, допустимо понижение и разрешено водно количество.

7.3.3. Да поддържа резервен водомер за отчитане на черпените водни количества

7.3.4. Да се заплаща такса водоземане за добитите водни количества от кладенеца.

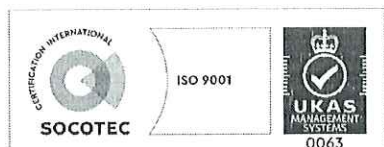
**8. Място за представяне на писмени възражения или предложения от заинтересованите лица:** Басейнова Дирекция „Дунавски район“, гр. Плевен, ул. „Чаталджа“ № 60.

Съгласно чл.64, ал.1, т.2 и т.3 от ЗВ заинтересованите лица могат да възразят срещу издаването на разрешителното или да предложат условия, при които същото да бъде издадено, с оглед гарантиране на лични или обществени интереси, **в 14 дневен срок от обявяване на съобщението.**

**ИНЖ. РУМЕЛИЯ ПЕТРОВА**

Директор на Басейнова дирекция „Дунавски район“

За Директор: Р. Маринчев  
Директор на Дирекция: „Контрол“  
Заповед за заместване:  
№ 44/20.06.2023 г.



5800 гр. Плевен, ул. „Чаталджа“ №60  
тел.: +359 64 88 51 00  
e-mail: [dunavbd@bDDR.bg](mailto:dunavbd@bDDR.bg), web: [www.bd-dunav.bg](http://www.bd-dunav.bg)

