



РЕПУБЛИКА БЪЛГАРИЯ

Министерство на околната среда и водите

Басейнова дирекция „Дунавски район“

Изх. № РР-02-156 (.....) ³

Гр. Плевен, 17.06. 2024 г.

СЪОБЩЕНИЕ

съгласно чл.62а, ал.1 от Закона за водите

На основание чл.62а, ал.1, във връзка с чл.75, чл.79а, ал.2 във връзка с чл.79а, ал.1, т.5 и чл.52, ал.1, т.4 от Закона за водите (ЗВ), постъпило заявление с вх. № РР-02-156/ 29.04.2024г. за продължаване срока на действие на разрешително № 11590778/ 11.06.2012г. за водовземане от подземни води чрез съществуващи водоземни съоръжения, продължено и изменено с Решение № 2462/ 26.06.2018г. и установено неупражняване на права в определените в разрешителното параметри на използването.

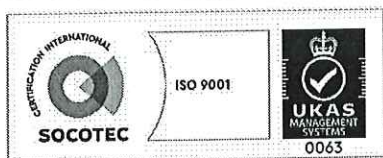
С оглед на запазване на доброто количествено състояние на подземно водно тяло „Карстови води в Русенската формация“ с код BG1G0000K1B041 и вземайки предвид обстоятелството, че е налице неупражняване на права в определените в разрешителното параметри на използването, е налице правно основание за отнемане на част от разрешеното водовземане, съгласно чл.79а, ал.2, във връзка с чл.79а, ал.1, т.5 от ЗВ, поради което на основание чл.75 от ЗВ се прави следното съобщение.

1. Цел на заявеното използване на водите: не се променя.

2. Водно тяло, в което се предвижда използване на водите: Карстови води в Русенската формация – BG1G0000K1B041 – не се променя.

2а. Фактически основания при които се издава разрешителното, включително състояние на водното тяло, определените цели и мерки в действащите планове за управление на речните басейни.

Във връзка с постъпило в БДДР заявление с вх. № РР-02-156/ 29.04.2024 г. за продължаване срока на действие на разрешително № 11590778/ 11.06.2012 г. за водовземане от подземни води чрез съществуващи водоземни съоръжения, продължено и изменено с Решение № 2462/ 26.06.2018 г. – един брой тръбен кладенец (ТК) „ТК – Винарски съюз – Нисово“ е извършена проверка за изпълнение условията на разрешителното. При проверката е констатирано неупражняване на права в определените в разрешителното параметри на използването, което е законово основание за отнемане на част от разрешеното водовземане, за което титулярят е уведомен с писмо изх. № РР-02-156-(1)/ 23.05.2024 г. Със същото писмо е изискано да представи аргументирана обосновка за необходимите водни количества, включително минималното водно количество, при което е възможно изпълнение на дейностите в обекта, който се водоснабдява в съответствие с изискванията на чл.151 на Наредба № 1/10.10.2007г. за проучване, ползване и опазване на подземните води (Наредба № 1). С писмо вх. № РР-02-156-(2)/ 05.06.2024 г. е изразено съгласие за отнемане на част от разрешеното водовземане, като са описани причините за ползване на по-малки водни количества от



5800 гр. Плевен, ул. „Чаталджа“ №60

тел.: +359 64 88 51 00

e-mail: dunavbd@bddr.bg, web: www.bd-dunav.bg



„ТК – Винарски съюз – Нисово“, които са свързани с ограничената (намалена) производствена дейност на дружеството.

3. Системи или съоръжения, чрез които ще се реализира използването:

Тръбен кладенец „ТК – Винарски съюз – Нисово“ – не се променя;

4. Място на водовземане: Поземлен имот с идентификатор 51768.500.177 област Русе, община Иваново, с. Нисово, ул. „Кирил и Методий“, вид собств. Частна, вид територия Урбанизирана, НТП Ниско застрояване, площ 3334 кв.м стар номер 177, квартал 23, парцел I. Заповед за одобрение на КККР № РД-18-85/08.05.2024г. на Изпълнителен Директор на АГКК.

5. Обект на водоснабдяване: Поземлен имот с идентификатор 51768.500.177 област Русе, община Иваново, с. Нисово, ЕКАТТЕ 51768.

6. Проектни параметри на използването:

Средноденонощен дебит: **0,1 л/сек;**

Максимален дебит: **4,6 л/сек** при водочерпене **0,52** часа в денонощието.

Годишно водно количество: Общо **3154 куб.м/год.**

Минимално водно количество: **3154 куб.м/год.**

Разпределение на разрешен годишен воден обем по цели за ползване на подземните води:

– за Водоснабдяване за други цели – **3154 куб.м/год.**

Максимално допустимо експлоатационно понижение във водоземното съоръжение – **8,86 м** до дълбочина от повърхността – **17,56 м.**

7. Условия, при които би могло да се предостави правото за използване на водите:

• **Изменят се текстовете на т.2 и т.3 от раздел „Задължение за заплащане на такса за водовземане“ по следния начин:**

2. Ежегодно към 31 януари на следващата година титулярите на разрешителни определят и декларират дължимата такса по образец, утвърден от министъра на околната среда и водите и обявен на интернет страниците на басейновите дирекции и на министерството на околната среда и водите.

3. Внася определената такса до 15 февруари по бюджетната сметка на Басейнова дирекция посочена в писмото, като в платежния документ посочва номера на разрешителното, периода, за който се внася таксата и че същата е по Закона за водите.

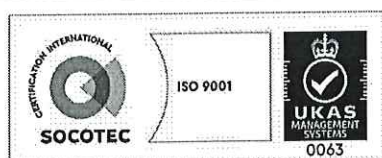
• **Отпадат текстовете по т.4, букви „а“ и „б“ от раздел „Изисквания към програмата за мониторинг“.**

• **Изменя се текстът на т.1 от раздел „13. Условия за изменение и продължаване на разрешителното“ от приложението към разрешителното:**

1. Молба за продължаване срока на действие на разрешително се подава пред органа, който го е издал, преди изтичането му.

8. Място за представяне на писмени възражения или предложения от заинтересованите лица: Басейнова Дирекция „Дунавски район“ гр. Плевен, на адрес: гр. Плевен - 5800, ул. „Чаталджа“ № 60.

Съгласно чл.64, ал.1, т.2 и т.3 от ЗВ заинтересованите лица могат да възразят срещу изменението на разрешителното или да предложат условия, при които същото да



5800 гр. Плевен, ул. „Чаталджа“ №60
тел.: +359 64 88 51 00
e-mail: dunavbd@bldr.bg, web: www.bd-dunav.bg



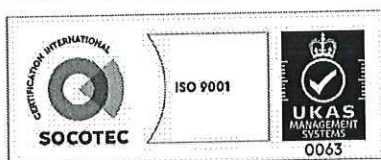
бъде издадено, с оглед гарантиране на лични или обществени интереси, в 14 дневен срок от обявяване на съобщението.

ИНЖ. РУМЕЛИЯ ПЕТРОВА

Директор на Басейнова дирекция Дунавски район



За Директор: Р. Маринчев
Директор на Дирекция: "Контрол"
Заповед за заместване:
№ 44/20.06.2023 г.



5800 гр. Плевен, ул. „Чаталджа” №60
тел.: +359 64 88 51 00
e-mail: dunavbd@bDDR.bg, web: www.bd-dunav.bg

